

Филиал публично-правовой компании "Роскадастр" по Курской области

полное наименование органа регистрации прав

Выписка из Единого государственного реестра недвижимости об объекте недвижимости

Сведения о характеристиках объекта недвижимости

На основании запроса от 16.03.2026, поступившего на рассмотрение 16.03.2026, сообщаем, что согласно записям Единого государственного реестра недвижимости:


Раздел 1 Лист 1

Земельный участок			
вид объекта недвижимости			

Лист № 1 раздела 1	Всего листов раздела 1: 4	Всего разделов: 7	Всего листов выписки: 53
--------------------	---------------------------	-------------------	--------------------------

16.03.2026г. № КУВИ-001/2026-34514745	
Кадастровый номер:	46:22:090402:131
Номер кадастрового квартала:	46:22:090402
Дата присвоения кадастрового номера:	26.05.2025

Ранее присвоенный государственный учетный номер:	данные отсутствуют
Местоположение:	Курская область, Солнцевский район, Ивановский сельсовет, с. Никольское
Площадь:	950000 +/- 341
Кадастровая стоимость, руб.:	52879271.64
Кадастровые номера расположенных в пределах земельного участка объектов недвижимости:	46:22:000000:912
Кадастровые номера объектов недвижимости, из которых образован объект недвижимости:	данные отсутствуют
Кадастровые номера образованных объектов недвижимости:	данные отсутствуют
Категория земель:	Земли населенных пунктов
Виды разрешенного использования:	Для индивидуального жилищного строительства
Сведения о кадастровом инженере:	Заболотный Александр Павлович, № 238, в Ассоциация СРО "ОПКД", СНИЛС 03588561389, договор на выполнение кадастровых работ от 22.05.2025 № 25/252, дата завершения кадастровых работ: 23.05.2025
Сведения о лесах, водных объектах и об иных природных объектах, расположенных в пределах земельного участка:	данные отсутствуют
Сведения о том, что земельный участок полностью расположен в границах зоны с особыми условиями использования территории, территории объекта культурного наследия, публичного сервитута:	данные отсутствуют
Сведения о том, что земельный участок расположен в границах особой экономической зоны, территории опережающего развития, зоны территориального развития в Российской Федерации, игровой зоны:	данные отсутствуют

полное наименование должности	 ДОКУМЕНТ ПОДПИСАН ЭЛЕКТРОННОЙ ПОДПИСЬЮ Сертификат: 83997148184797998005552191040001978443 Владелец: ПУБЛИЧНО-ПРАВОВАЯ КОМПАНИЯ РОСКАДАСТР Действителен: с 24.12.2025 по 19.03.2027	инициалы, фамилия

Земельный участок			
вид объекта недвижимости			
Лист № 2 раздела 1	Всего листов раздела 1: 4	Всего разделов: 7	Всего листов выписки: 53
16.03.2026г. № КУВИ-001/2026-34514745			
Кадастровый номер:		46:22:090402:131	
Сведения о том, что земельный участок расположен в границах особо охраняемой природной территории, Байкальской природной территории и ее экологических зон, лесопарковом зеленом поясе, охотничьего угодья, лесничества:		данные отсутствуют	
Сведения о расположении земельного участка и (или) расположенного на нем объекта недвижимости в границах территории, в отношении которой принято решение о резервировании земель для государственных или муниципальных нужд:		данные отсутствуют	
Сведения о результатах проведения государственного земельного надзора:		данные отсутствуют	
Сведения о расположении земельного участка в границах территории, в отношении которой утвержден проект межевания территории:		данные отсутствуют	
Условный номер земельного участка:		данные отсутствуют	
Сведения о принятии акта и (или) заключении договора, предусматривающих предоставление в соответствии с земельным законодательством исполнительным органом государственной власти или органом местного самоуправления, находящегося в государственной или муниципальной собственности земельного участка для строительства наемного дома социального использования или наемного дома коммерческого использования:		данные отсутствуют	
Сведения о том, что земельный участок или земельные участки образованы на основании решения об изъятии земельного участка и (или) расположенного на нем объекта недвижимости для государственных или муниципальных нужд:		данные отсутствуют	
Сведения о том, что земельный участок образован из земель или земельного участка, государственная собственность на которые не разграничена:		Земельный участок образован из земель или земельного участка, государственная собственность на которые не разграничена. В соответствии с Федеральным законом от 25 октября 2001 г. № 137-ФЗ "О введении в действие Земельного кодекса Российской Федерации" орган Администрации Солнцевского района Курской области уполномочен на распоряжение таким земельным участком.	
Сведения о наличии земельного спора о местоположении границ земельных участков:		данные отсутствуют	
Статус записи об объекте недвижимости:		Сведения об объекте недвижимости имеют статус "актуальные"	
Особые отметки:		Сведения об ограничениях права на объект недвижимости, обременениях данного объекта, не	

полное наименование должности	 <p>ДОКУМЕНТ ПОДПИСАН ЭЛЕКТРОННОЙ ПОДПИСЬЮ</p> <p>Сертификат: 83997148184797998005552191040001978443 Владелец: ПУБЛИЧНО-ПРАВОВАЯ КОМПАНИЯ РОСКАДАСТР Действителен: с 24.12.2025 по 19.03.2027</p>	инициалы, фамилия
-------------------------------	--	-------------------

Земельный участок			
вид объекта недвижимости			
Лист № 3 раздела 1	Всего листов раздела 1: 4	Всего разделов: 7	Всего листов выписки: 53
16.03.2026г. № КУВИ-001/2026-34514745			
Кадастровый номер:		46:22:090402:131	

зарегистрированных в реестре прав, ограничений прав и обременений недвижимого имущества: вид ограничения (обременения): ограничения прав на земельный участок, предусмотренные статьей 56 Земельного кодекса Российской Федерации; срок действия: с 26.05.2025; реквизиты документа-основания: решение "Об утверждении границ охранных зон газораспределительных сетей, расположенных на территории города Курска, Беловского, Большесолдатского, Дмитриевского, Корневского, Курского, Коньшевского, Курчатовского, Льговского, Медвенского, Рыльского, Солнцевского, Пристенского, Тимского, районов Курской области" от 28.11.2023 № 01.01-17/931 выдан: Министерство имущества Курской области. вид ограничения (обременения): ограничения прав на земельный участок, предусмотренные статьей 56 Земельного кодекса Российской Федерации; срок действия: с 26.05.2025; реквизиты документа-основания: карта (План) от 25.04.2014 № б/н выдан: ООО "ГвинГрейс"; о порядке установления охранных зон объектов электросетевого хозяйства и особых условий использования земельных участков, расположенных в границах таких зон от 24.02.2009 № 160 выдан: Правительство Российской Федерации. вид ограничения (обременения): ограничения прав на земельный участок, предусмотренные статьей 56 Земельного кодекса Российской Федерации; срок действия: с 26.05.2025; реквизиты документа-основания: постановление Правительства Российской Федерации "О порядке установления охранных зон объектов электросетевого хозяйства и особых условий использования земельных участков, расположенных в границах таких зон" от 24.02.2009 № 160 выдан: Правительство Российской Федерации; сведения об объектах электросетевого назначения от 15.07.2019 № б/н выдан: Филиал ПАО "МРСК Центра" - "Курскэнерго"; экспертное исследование от 12.07.2007 № 297 выдан: ФБУ Курская ЛЭС Миннуста России; текстовое и графическое описание зоны с особыми условиями использования территории от 16.07.2019 № б/н выдан: Краснов Владимир Николаевич. вид ограничения (обременения): ограничения прав на земельный участок, предусмотренные статьей 56 Земельного кодекса Российской Федерации; срок действия: с 26.05.2025; реквизиты документа-основания: карта (План) от 25.04.2014 № б/н выдан: ООО "ГвинГрейс"; о порядке установления охранных зон объектов электросетевого хозяйства и особых условий использования земельных участков, расположенных в границах таких зон от 24.02.2009 № 160 выдан: Правительство Российской Федерации. вид ограничения (обременения): ограничения прав на земельный участок, предусмотренные статьей 56 Земельного кодекса Российской Федерации; срок действия: с 26.05.2025; реквизиты документа-основания: доверенность от 18.10.2016 № 0308/29/20-16 выдан: ПАО "Ростелеком"; постановление Правительства РФ "Об утверждении правил охраны линий и сооружений связи



ДОКУМЕНТ ПОДПИСАН
ЭЛЕКТРОННОЙ ПОДПИСЬЮ

Сертификат: 83997148184797998005552191040001978443
Владелец: ПУБЛИЧНО-ПРАВОВАЯ КОМПАНИЯ
РОСКАДАСТР
Действителен: с 24.12.2025 по 19.03.2027

полное наименование должности

инициалы, фамилия

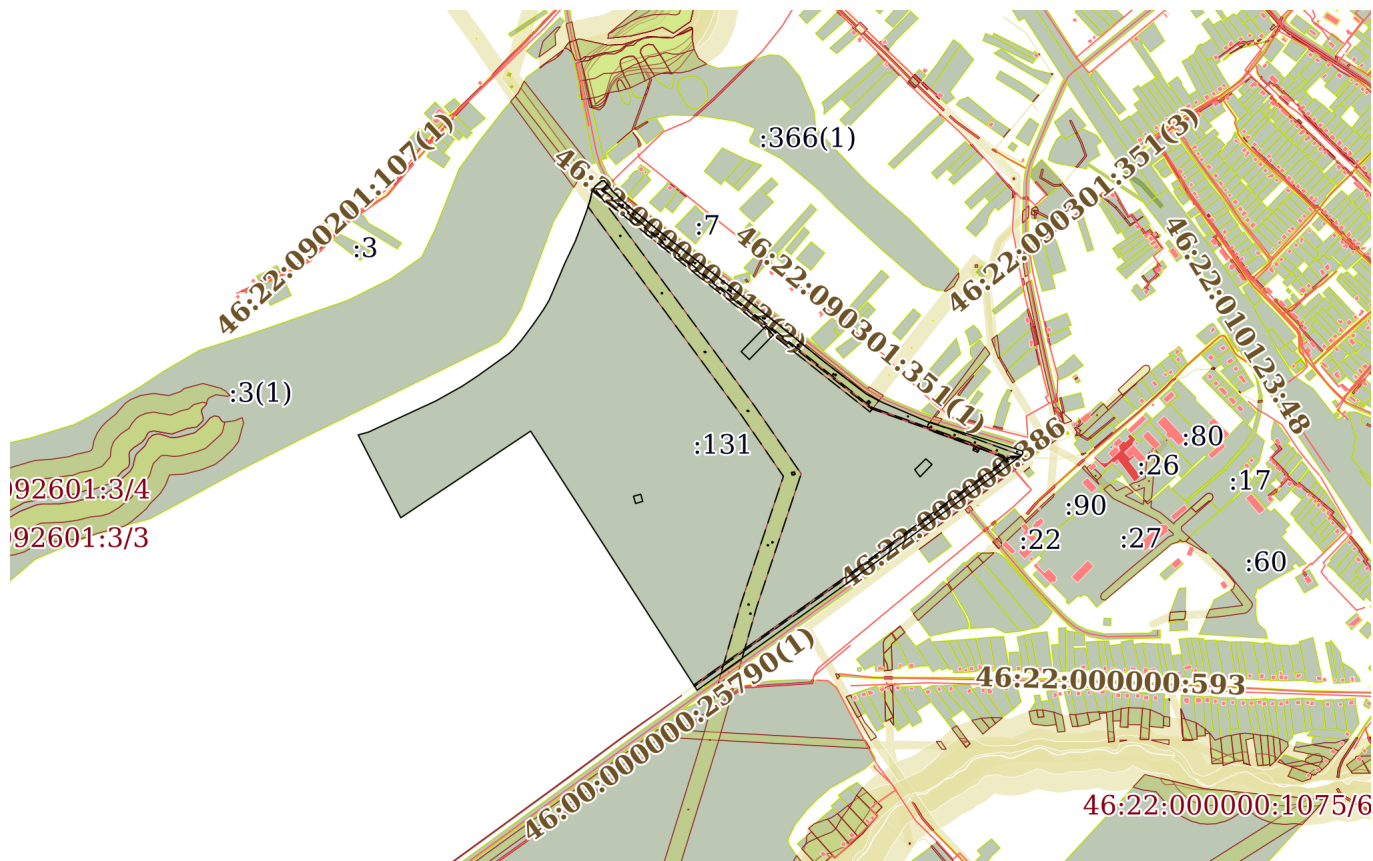
Земельный участок			
вид объекта недвижимости			
Лист № 4 раздела 1	Всего листов раздела 1: 4	Всего разделов: 7	Всего листов выписки: 53
16.03.2026г. № КУВИ-001/2026-34514745			
Кадастровый номер:		46:22:090402:131	
		Российской Федерации" от 09.06.1995 № №578 выдан: Правительство Российской Федерации. Земельный участок подлежит снятию с государственного кадастрового учета по истечении пяти лет со дня его государственного кадастрового учета, если на него не будут зарегистрированы права. Сведения, необходимые для заполнения раздела: 2 - Сведения о зарегистрированных правах, отсутствуют.	
Получатель выписки:		Воронцова Анна Владимировна, действующий(ая) на основании документа "" МИНИСТЕРСТВО ВОССТАНОВЛЕНИЯ, РАЗВИТИЯ ПРИГРАНИЧЬЯ И СТРОИТЕЛЬСТВА КУРСКОЙ ОБЛАСТИ	

полное наименование должности	 <p>ДОКУМЕНТ ПОДПИСАН ЭЛЕКТРОННОЙ ПОДПИСЬЮ</p> <p>Сертификат: 83997148184797998005552191040001978443 Владелец: ПУБЛИЧНО-ПРАВОВАЯ КОМПАНИЯ РОСКАДАСТР Действителен: с 24.12.2025 по 19.03.2027</p>	инициалы, фамилия
-------------------------------	--	-------------------

Выписка из Единого государственного реестра недвижимости об объекте недвижимости
Описание местоположения земельного участка

Земельный участок			
вид объекта недвижимости			
Лист № 1 раздела 3	Всего листов раздела 3: 1	Всего разделов: 7	Всего листов выписки: 53
16.03.2026г. № КУВИ-001/2026-34514745			
Кадастровый номер:		46:22:090402:131	

План (чертеж, схема) земельного участка



Масштаб 1:20000

Условные обозначения:



ДОКУМЕНТ ПОДПИСАН
ЭЛЕКТРОННОЙ ПОДПИСЬЮ

Сертификат: 83997148184797998005552191040001978443
Владелец: ПУБЛИЧНО-ПРАВОВАЯ КОМПАНИЯ
РОСКАДАСТР
Действителен: с 24.12.2025 по 19.03.2027

полное наименование должности

инициалы, фамилия

Выписка из Единого государственного реестра недвижимости об объекте недвижимости

Описание местоположения земельного участка

Земельный участок			
вид объекта недвижимости			
Лист № 1 раздела 3.1	Всего листов раздела 3.1: 12	Всего разделов: 7	Всего листов выписки: 53
16.03.2026г. № КУВИ-001/2026-34514745			
Кадастровый номер:		46:22:090402:131	

Описание местоположения границ земельного участка							
№ п/п	Номер точки		Дирекционный угол	Горизонтальное проложение, м	Описание закрепления на местности	Кадастровые номера смежных участков	Сведения об адресах правообладателей смежных земельных участков
	начальная	конечная					
1	2	3	4	5	6	7	8
1	1.1.1	1.1.2	23°1.7'	108.88	данные отсутствуют	данные отсутствуют	данные отсутствуют
2	1.1.2	1.1.3	25°25.4'	63.94	данные отсутствуют	данные отсутствуют	данные отсутствуют
3	1.1.3	1.1.4	20°36.3'	82.69	данные отсутствуют	данные отсутствуют	данные отсутствуют
4	1.1.4	1.1.5	17°56.9'	33.58	данные отсутствуют	данные отсутствуют	данные отсутствуют
5	1.1.5	1.1.6	12°58.1'	25.4	данные отсутствуют	данные отсутствуют	данные отсутствуют
6	1.1.6	1.1.7	32°11.8'	14.36	данные отсутствуют	данные отсутствуют	данные отсутствуют
7	1.1.7	1.1.8	48°53.0'	23.49	данные отсутствуют	данные отсутствуют	данные отсутствуют
8	1.1.8	1.1.9	88°11.8'	6.99	данные отсутствуют	данные отсутствуют	данные отсутствуют
9	1.1.9	1.1.10	141°23.6'	36.38	данные отсутствуют	данные отсутствуют	данные отсутствуют
10	1.1.10	1.1.11	133°28.5'	57.64	данные отсутствуют	данные отсутствуют	данные отсутствуют
11	1.1.11	1.1.12	129°6.2'	93.69	данные отсутствуют	данные отсутствуют	данные отсутствуют
12	1.1.12	1.1.13	128°6.1'	418.76	данные отсутствуют	данные отсутствуют	данные отсутствуют
13	1.1.13	1.1.14	129°1.3'	162.94	данные отсутствуют	данные отсутствуют	данные отсутствуют
14	1.1.14	1.1.15	127°30.1'	137.63	данные отсутствуют	данные отсутствуют	данные отсутствуют
15	1.1.15	1.1.16	117°37.6'	48.8	данные отсутствуют	данные отсутствуют	данные отсутствуют
16	1.1.16	1.1.17	113°4.7'	135.99	данные отсутствуют	данные отсутствуют	данные отсутствуют
17	1.1.17	1.1.18	106°41.3'	159.14	данные отсутствуют	данные отсутствуют	данные отсутствуют
18	1.1.18	1.1.19	107°37.3'	102.5	данные отсутствуют	данные отсутствуют	данные отсутствуют
19	1.1.19	1.1.20	137°39.4'	1.68	данные отсутствуют	данные отсутствуют	данные отсутствуют
20	1.1.20	1.1.21	185°24.9'	6.36	данные отсутствуют	данные отсутствуют	данные отсутствуют
21	1.1.21	1.1.22	217°5.9'	6.53	данные отсутствуют	данные отсутствуют	данные отсутствуют
22	1.1.22	1.1.23	233°45.7'	599.84	данные отсутствуют	данные отсутствуют	данные отсутствуют



ДОКУМЕНТ ПОДПИСАН
ЭЛЕКТРОННОЙ ПОДПИСЬЮ

Сертификат: 83997148184797998005552191040001978443
Владелец: ПУБЛИЧНО-ПРАВОВАЯ КОМПАНИЯ
РОСКАДАСТ
Действителен: с 24.12.2025 по 19.03.2027

полное наименование должности

инициалы, фамилия

Земельный участок

вид объекта недвижимости

Лист № 2 раздела 3.1

Всего листов раздела 3.1: 12

Всего разделов: 7

Всего листов выписки: 53

16.03.2026г. № КУВИ-001/2026-34514745

Кадастровый номер:

46:22:090402:131

1	2	3	4	5	6	7	8
23	1.1.23	1.1.24	323°16.0'	0.84	данные отсутствуют	данные отсутствуют	данные отсутствуют
24	1.1.24	1.1.25	233°7.8'	2	данные отсутствуют	данные отсутствуют	данные отсутствуют
25	1.1.25	1.1.26	143°7.8'	0.8	данные отсутствуют	данные отсутствуют	данные отсутствуют
26	1.1.26	1.1.27	234°30.8'	294.16	данные отсутствуют	данные отсутствуют	данные отсутствуют
27	1.1.27	1.1.28	323°7.8'	0.15	данные отсутствуют	данные отсутствуют	данные отсутствуют
28	1.1.28	1.1.29	233°59.6'	1.99	данные отсутствуют	данные отсутствуют	данные отсутствуют
29	1.1.29	1.1.30	147°31.7'	0.13	данные отсутствуют	данные отсутствуют	данные отсутствуют
30	1.1.30	1.1.31	234°32.5'	174.39	данные отсутствуют	данные отсутствуют	данные отсутствуют
31	1.1.31	1.1.32	327°17.2'	825.95	данные отсутствуют	данные отсутствуют	данные отсутствуют
32	1.1.32	1.1.33	236°16.3'	418.59	данные отсутствуют	данные отсутствуют	данные отсутствуют
33	1.1.33	1.1.34	332°46.9'	249.89	данные отсутствуют	данные отсутствуют	данные отсутствуют
34	1.1.34	1.1.35	74°59.4'	27.84	данные отсутствуют	данные отсутствуют	данные отсутствуют
35	1.1.35	1.1.36	65°12.1'	200.27	данные отсутствуют	данные отсутствуют	данные отсутствуют
36	1.1.36	1.1.37	60°42.4'	80.32	данные отсутствуют	данные отсутствуют	данные отсутствуют
37	1.1.37	1.1.38	56°26.5'	52.01	данные отсутствуют	данные отсутствуют	данные отсутствуют
38	1.1.38	1.1.39	54°19.5'	101.94	данные отсутствуют	данные отсутствуют	данные отсутствуют
39	1.1.39	1.1.40	47°15.7'	16.13	данные отсутствуют	данные отсутствуют	данные отсутствуют
40	1.1.40	1.1.41	41°11.2'	30.3	данные отсутствуют	данные отсутствуют	данные отсутствуют
41	1.1.41	1.1.42	36°46.6'	55.62	данные отсутствуют	данные отсутствуют	данные отсутствуют
42	1.1.42	1.1.43	34°34.7'	49.18	данные отсутствуют	данные отсутствуют	данные отсутствуют
43	1.1.43	1.1.1	30°47.8'	28.13	данные отсутствуют	данные отсутствуют	данные отсутствуют
44	1.2.44	1.2.45	134°11.5'	30.6	данные отсутствуют	46:22:090402:19(1)	Курская область, Солнцевский район, Ивановский сельсовет, с.Никольское, пер.Болотный, д.12, кв.2
45	1.2.45	1.2.46	44°11.0'	91.8	данные отсутствуют	46:22:090402:19(1)	Курская область, Солнцевский район, Ивановский сельсовет, с.Никольское, пер.Болотный, д.12, кв.2
46	1.2.46	1.2.47	316°15.4'	30.62	данные отсутствуют	46:22:090402:19(1)	Курская область, Солнцевский район, Ивановский сельсовет, с.Никольское, пер.Болотный, д.12, кв.2
47	1.2.47	1.2.44	224°11.0'	92.9	данные отсутствуют	46:22:090402:19(1)	Курская область, Солнцевский район, Ивановский сельсовет, с.Никольское, пер.Болотный, д.12, кв.2
48	1.3.48	1.3.49	143°23.6'	23.88	данные отсутствуют	46:22:090402:18(1)	Россия, Курская обл., Солнцевский район, с. Никольское, ул. Садовая, дом №4



ДОКУМЕНТ ПОДПИСАН
ЭЛЕКТРОННОЙ ПОДПИСЬЮ

Сертификат: 83997148184797998005552191040001978443

Владелец: ПУБЛИЧНО-ПРАВОВАЯ КОМПАНИЯ

РОСКАДАСТР

Действителен: с 24.12.2025 по 19.03.2027

полное наименование должности

инициалы, фамилия

Земельный участок			
вид объекта недвижимости			

Лист № 3 раздела 3.1	Всего листов раздела 3.1: 12	Всего разделов: 7	Всего листов выписки: 53
----------------------	------------------------------	-------------------	--------------------------

16.03.2026г. № КУВИ-001/2026-34514745

Кадастровый номер: 46:22:090402:131

1	2	3	4	5	6	7	8
49	1.3.49	1.3.50	43°49.4'	46.11	данные отсутствуют	46:22:090402:18(1)	Россия, Курская обл., Солнцевский район, с. Никольское, ул. Садовая, дом №4
50	1.3.50	1.3.51	312°19.7'	22.31	данные отсутствуют	46:22:090402:18(1)	Россия, Курская обл., Солнцевский район, с. Никольское, ул. Садовая, дом №4
51	1.3.51	1.3.48	225°32.8'	41.58	данные отсутствуют	46:22:090402:18(1)	Россия, Курская обл., Солнцевский район, с. Никольское, ул. Садовая, дом №4
52	1.4.52	1.4.53	163°47.0'	20.02	данные отсутствуют	46:22:090401:150(1)	zaharov_ev@mail.ru, Россия, г. Москва, ул. Марксистская, дом №4
53	1.4.53	1.4.54	73°46.5'	20.01	данные отсутствуют	46:22:090401:150(1)	zaharov_ev@mail.ru, Россия, г. Москва, ул. Марксистская, дом №4
54	1.4.54	1.4.55	343°47.7'	19.99	данные отсутствуют	46:22:090401:150(1)	zaharov_ev@mail.ru, Россия, г. Москва, ул. Марксистская, дом №4
55	1.4.55	1.4.52	253°50.3'	20.01	данные отсутствуют	46:22:090401:150(1)	zaharov_ev@mail.ru, Россия, г. Москва, ул. Марксистская, дом №4
56	1.5.56	1.5.57	114°18.1'	12.9	данные отсутствуют	данные отсутствуют	данные отсутствуют
57	1.5.57	1.5.58	20°16.8'	5.11	данные отсутствуют	данные отсутствуют	данные отсутствуют
58	1.5.58	1.5.59	292°13.8'	12.66	данные отсутствуют	данные отсутствуют	данные отсутствуют
59	1.5.59	1.5.56	202°58.3'	4.64	данные отсутствуют	данные отсутствуют	данные отсутствуют
60	1.6.60	1.6.61	165°19.1'	6.67	данные отсутствуют	46:22:090402:4	данные отсутствуют
61	1.6.61	1.6.62	75°24.5'	7.5	данные отсутствуют	46:22:090402:4	данные отсутствуют
62	1.6.62	1.6.63	345°20.3'	6.68	данные отсутствуют	46:22:090402:4	данные отсутствуют
63	1.6.63	1.6.60	255°20.0'	7.5	данные отсутствуют	46:22:090402:4	данные отсутствуют
64	1.7.64	1.7.65	135°0.0'	6.38	данные отсутствуют	46:22:090402:17	данные отсутствуют
65	1.7.65	1.7.66	45°0.0'	6.39	данные отсутствуют	46:22:090402:17	данные отсутствуют
66	1.7.66	1.7.67	315°0.0'	6.38	данные отсутствуют	46:22:090402:17	данные отсутствуют
67	1.7.67	1.7.64	225°0.0'	6.39	данные отсутствуют	46:22:090402:17	данные отсутствуют
68	1.8.68	1.8.69	174°1.1'	3.17	данные отсутствуют	данные отсутствуют	данные отсутствуют
69	1.8.69	1.8.70	83°53.0'	2.25	данные отсутствуют	данные отсутствуют	данные отсутствуют
70	1.8.70	1.8.71	354°1.1'	3.17	данные отсутствуют	данные отсутствуют	данные отсутствуют
71	1.8.71	1.8.68	263°53.0'	2.25	данные отсутствуют	данные отсутствуют	данные отсутствуют
72	1.9.72	1.9.73	151°2.6'	2.25	данные отсутствуют	данные отсутствуют	данные отсутствуют



ДОКУМЕНТ ПОДПИСАН
ЭЛЕКТРОННОЙ ПОДПИСЬЮ

Сертификат: 83997148184797998005552191040001978443
Владелец: ПУБЛИЧНО-ПРАВОВАЯ КОМПАНИЯ
РОСКАДАСТР
Действителен: с 24.12.2025 по 19.03.2027

полное наименование должности

инициалы, фамилия

Земельный участок

вид объекта недвижимости

Лист № 4 раздела 3.1

Всего листов раздела 3.1: 12

Всего разделов: 7

Всего листов выписки: 53

16.03.2026г. № КУВИ-001/2026-34514745

Кадастровый номер:

46:22:090402:131

1	2	3	4	5	6	7	8
73	1.9.73	1.9.74	61°14.3'	3.03	данные отсутствуют	данные отсутствуют	данные отсутствуют
74	1.9.74	1.9.75	331°2.6'	2.25	данные отсутствуют	данные отсутствуют	данные отсутствуют
75	1.9.75	1.9.72	241°14.3'	3.03	данные отсутствуют	данные отсутствуют	данные отсутствуют
76	1.10.76	1.10.77	145°49.6'	2.3	данные отсутствуют	46:22:090402:6	данные отсутствуют
77	1.10.77	1.10.78	55°39.1'	2.41	данные отсутствуют	46:22:090402:6	данные отсутствуют
78	1.10.78	1.10.79	325°49.6'	2.3	данные отсутствуют	46:22:090402:6	данные отсутствуют
79	1.10.79	1.10.76	235°39.1'	2.41	данные отсутствуют	46:22:090402:6	данные отсутствуют
80	1.11.80	1.11.81	144°1.7'	2.3	данные отсутствуют	46:22:090402:7	данные отсутствуют
81	1.11.81	1.11.82	54°7.8'	2.41	данные отсутствуют	46:22:090402:7	данные отсутствуют
82	1.11.82	1.11.83	324°1.7'	2.3	данные отсутствуют	46:22:090402:7	данные отсутствуют
83	1.11.83	1.11.80	234°7.8'	2.41	данные отсутствуют	46:22:090402:7	данные отсутствуют
84	1.12.84	1.12.85	107°35.2'	2.35	данные отсутствуют	данные отсутствуют	данные отсутствуют
85	1.12.85	1.12.86	17°30.8'	2.36	данные отсутствуют	данные отсутствуют	данные отсутствуют
86	1.12.86	1.12.87	287°21.2'	2.35	данные отсутствуют	данные отсутствуют	данные отсутствуют
87	1.12.87	1.12.84	197°35.2'	2.35	данные отсутствуют	данные отсутствуют	данные отсутствуют
88	1.13.88	1.13.89	108°57.8'	2.4	данные отсутствуют	46:22:090402:3	данные отсутствуют
89	1.13.89	1.13.90	18°59.1'	2.31	данные отсутствуют	46:22:090402:3	данные отсутствуют
90	1.13.90	1.13.91	288°57.8'	2.4	данные отсутствуют	46:22:090402:3	данные отсутствуют
91	1.13.91	1.13.88	198°59.1'	2.31	данные отсутствуют	46:22:090402:3	данные отсутствуют
92	1.14.92	1.14.93	145°4.1'	2.31	данные отсутствуют	46:22:090402:5	данные отсутствуют
93	1.14.93	1.14.94	55°11.0'	2.4	данные отсутствуют	46:22:090402:5	данные отсутствуют
94	1.14.94	1.14.95	324°52.0'	2.31	данные отсутствуют	46:22:090402:5	данные отсутствуют
95	1.14.95	1.14.92	235°2.8'	2.39	данные отсутствуют	46:22:090402:5	данные отсутствуют
96	1.15.96	1.15.97	129°27.7'	2.34	данные отсутствуют	46:22:090402:11	данные отсутствуют
97	1.15.97	1.15.98	39°29.7'	2.36	данные отсутствуют	46:22:090402:11	данные отсутствуют
98	1.15.98	1.15.99	309°18.4'	2.35	данные отсутствуют	46:22:090402:11	данные отсутствуют
99	1.15.99	1.15.96	219°18.4'	2.35	данные отсутствуют	46:22:090402:11	данные отсутствуют
100	1.16.100	1.16.101	145°16.4'	2.3	данные отсутствуют	46:22:090402:8	данные отсутствуют



ДОКУМЕНТ ПОДПИСАН
ЭЛЕКТРОННОЙ ПОДПИСЬЮ

Сертификат: 83997148184797998005552191040001978443
Владелец: ПУБЛИЧНО-ПРАВОВАЯ КОМПАНИЯ
РОСКАДАСТР
Действителен: с 24.12.2025 по 19.03.2027

полное наименование должности

инициалы, фамилия

Земельный участок

вид объекта недвижимости

Лист № 5 раздела 3.1

Всего листов раздела 3.1: 12

Всего разделов: 7

Всего листов выписки: 53

16.03.2026г. № КУВИ-001/2026-34514745

Кадастровый номер:

46:22:090402:131

101	1.16.101	1.16.102	55°11.0`	2.4	данные отсутствуют	46:22:090402:8	данные отсутствуют
102	1.16.102	1.16.103	325°28.7`	2.29	данные отсутствуют	46:22:090402:8	данные отсутствуют
103	1.16.103	1.16.100	235°19.2`	2.41	данные отсутствуют	46:22:090402:8	данные отсутствуют
104	1.17.104	1.17.105	127°33.2`	2.35	данные отсутствуют	46:22:090402:10	данные отсутствуют
105	1.17.105	1.17.106	37°44.8`	2.35	данные отсутствуют	46:22:090402:10	данные отсутствуют
106	1.17.106	1.17.107	307°33.2`	2.35	данные отсутствуют	46:22:090402:10	данные отсутствуют
107	1.17.107	1.17.104	217°44.8`	2.35	данные отсутствуют	46:22:090402:10	данные отсутствуют
108	1.18.108	1.18.109	128°46.4`	2.35	данные отсутствуют	46:22:090402:14	данные отсутствуют
109	1.18.109	1.18.110	38°46.4`	2.35	данные отсутствуют	46:22:090402:14	данные отсутствуют
110	1.18.110	1.18.111	308°37.3`	2.36	данные отсутствуют	46:22:090402:14	данные отсутствуют
111	1.18.111	1.18.108	218°35.0`	2.34	данные отсутствуют	46:22:090402:14	данные отсутствуют
112	1.19.112	1.19.113	128°46.4`	2.35	данные отсутствуют	46:22:090402:13	данные отсутствуют
113	1.19.113	1.19.114	38°46.4`	2.35	данные отсутствуют	46:22:090402:13	данные отсутствуют
114	1.19.114	1.19.115	308°46.4`	2.35	данные отсутствуют	46:22:090402:13	данные отсутствуют
115	1.19.115	1.19.112	218°46.4`	2.35	данные отсутствуют	46:22:090402:13	данные отсутствуют
116	1.20.116	1.20.117	128°46.4`	2.35	данные отсутствуют	46:22:090402:12	данные отсутствуют
117	1.20.117	1.20.118	38°46.4`	2.35	данные отсутствуют	46:22:090402:12	данные отсутствуют



ДОКУМЕНТ ПОДПИСАН
ЭЛЕКТРОННОЙ ПОДПИСЬЮ

Сертификат: 83997148184797998005552191040001978443
Владелец: ПУБЛИЧНО-ПРАВОВАЯ КОМПАНИЯ
РОСКАДАСТР
Действителен: с 24.12.2025 по 19.03.2027

полное наименование должности

инициалы, фамилия

Земельный участок
вид объекта недвижимости

Лист № 6 раздела 3.1

Всего листов раздела 3.1: 12

Всего разделов: 7

Всего листов выписки: 53

16.03.2026г. № КУВИ-001/2026-34514745

Кадастровый номер:

46:22:090402:131

1	2	3	4	5	6	7	8
118	1.20.118	1.20.119	308°46.4'	2.35	данные отсутствуют	46:22:090402:12	данные отсутствуют
119	1.20.119	1.20.116	218°46.4'	2.35	данные отсутствуют	46:22:090402:12	данные отсутствуют
120	1.21.120	1.21.121	106°28.2'	2.4	данные отсутствуют	46:22:090402:2	данные отсутствуют
121	1.21.121	1.21.122	16°23.4'	2.3	данные отсутствуют	46:22:090402:2	данные отсутствуют
122	1.21.122	1.21.123	286°14.5'	2.4	данные отсутствуют	46:22:090402:2	данные отсутствуют
123	1.21.123	1.21.120	196°27.6'	2.29	данные отсутствуют	46:22:090402:2	данные отсутствуют
124	1.22.124	1.22.125	128°46.4'	2.35	данные отсутствуют	46:22:090402:16	данные отсутствуют
125	1.22.125	1.22.126	38°46.4'	2.35	данные отсутствуют	46:22:090402:16	данные отсутствуют
126	1.22.126	1.22.127	308°46.4'	2.35	данные отсутствуют	46:22:090402:16	данные отсутствуют
127	1.22.127	1.22.124	218°46.4'	2.35	данные отсутствуют	46:22:090402:16	данные отсутствуют
128	1.23.128	1.23.129	107°7.3'	2.34	данные отсутствуют	данные отсутствуют	данные отсутствуют
129	1.23.129	1.23.130	17°7.3'	2.34	данные отсутствуют	данные отсутствуют	данные отсутствуют
130	1.23.130	1.23.131	287°7.3'	2.34	данные отсутствуют	данные отсутствуют	данные отсутствуют
131	1.23.131	1.23.128	197°7.3'	2.34	данные отсутствуют	данные отсутствуют	данные отсутствуют
132	1.24.132	1.24.133	128°35.0'	2.34	данные отсутствуют	46:22:090402:15	данные отсутствуют
133	1.24.133	1.24.134	38°35.0'	2.34	данные отсутствуют	46:22:090402:15	данные отсутствуют



ДОКУМЕНТ ПОДПИСАН
ЭЛЕКТРОННОЙ ПОДПИСЬЮ

Сертификат: 83997148184797998005552191040001978443
Владелец: ПУБЛИЧНО-ПРАВОВАЯ КОМПАНИЯ
РОСКАДАСТР
Действителен: с 24.12.2025 по 19.03.2027

полное наименование должности

инициалы, фамилия

Земельный участок

вид объекта недвижимости

Лист № 7 раздела 3.1

Всего листов раздела 3.1: 12

Всего разделов: 7

Всего листов выписки: 53

16.03.2026г. № КУВИ-001/2026-34514745

Кадастровый номер:

46:22:090402:131

1	2	3	4	5	6	7	8
134	1.24.134	1.24.135	308°35.0'	2.34	данные отсутствуют	46:22:090402:15	данные отсутствуют
135	1.24.135	1.24.132	218°35.0'	2.34	данные отсутствуют	46:22:090402:15	данные отсутствуют
136	1.25.136	1.25.137	128°30.1'	2.25	данные отсутствуют	данные отсутствуют	данные отсутствуют
137	1.25.137	1.25.138	38°20.6'	2.26	данные отсутствуют	данные отсутствуют	данные отсутствуют
138	1.25.138	1.25.139	308°20.6'	2.26	данные отсутствуют	данные отсутствуют	данные отсутствуют
139	1.25.139	1.25.140	218°8.6'	2.25	данные отсутствуют	данные отсутствуют	данные отсутствуют
140	1.26.140	1.26.141	109°57.7'	2.26	данные отсутствуют	данные отсутствуют	данные отсутствуют
141	1.26.141	1.26.142	20°2.9'	2.25	данные отсутствуют	данные отсутствуют	данные отсутствуют
142	1.26.142	1.26.143	289°57.7'	2.26	данные отсутствуют	данные отсутствуют	данные отсутствуют
143	1.26.143	1.26.144	200°2.9'	2.25	данные отсутствуют	данные отсутствуют	данные отсутствуют
144	1.27.144	1.27.145	109°57.7'	2.26	данные отсутствуют	данные отсутствуют	данные отсутствуют
145	1.27.145	1.27.146	19°57.7'	2.26	данные отсутствуют	данные отсутствуют	данные отсутствуют
146	1.27.146	1.27.147	289°43.3'	2.25	данные отсутствуют	данные отсутствуют	данные отсутствуют
147	1.27.147	1.27.148	200°2.9'	2.25	данные отсутствуют	данные отсутствуют	данные отсутствуют
148	1.28.148	1.28.149	132°28.7'	2.25	данные отсутствуют	данные отсутствуют	данные отсутствуют
149	1.28.149	1.28.150	42°28.7'	2.25	данные отсутствуют	данные отсутствуют	данные отсутствуют



ДОКУМЕНТ ПОДПИСАН
ЭЛЕКТРОННОЙ ПОДПИСЬЮ

Сертификат: 83997148184797998005552191040001978443
Владелец: ПУБЛИЧНО-ПРАВОВАЯ КОМПАНИЯ
РОСКАДАСТР
Действителен: с 24.12.2025 по 19.03.2027

полное наименование должности

инициалы, фамилия

Земельный участок

вид объекта недвижимости

Лист № 8 раздела 3.1

Всего листов раздела 3.1: 12

Всего разделов: 7

Всего листов выписки: 53

16.03.2026г. № КУВИ-001/2026-34514745

Кадастровый номер:

46:22:090402:131

1	2	3	4	5	6	7	8
150	1.28.150	1.28.151	312°28.7'	2.25	данные отсутствуют	данные отсутствуют	данные отсутствуют
151	1.28.151	1.28.148	222°28.7'	2.25	данные отсутствуют	данные отсутствуют	данные отсутствуют
152	1.29.152	1.29.153	128°41.9'	2.26	данные отсутствуют	данные отсутствуют	данные отсутствуют
153	1.29.153	1.29.154	38°30.1'	2.25	данные отсутствуют	данные отсутствуют	данные отсутствуют
154	1.29.154	1.29.155	308°41.9'	2.26	данные отсутствуют	данные отсутствуют	данные отсутствуют
155	1.29.155	1.29.156	218°30.1'	2.25	данные отсутствуют	данные отсутствуют	данные отсутствуют
156	1.30.156	1.30.157	128°30.1'	2.25	данные отсутствуют	данные отсутствуют	данные отсутствуют
157	1.30.157	1.30.158	38°20.6'	2.26	данные отсутствуют	данные отсутствуют	данные отсутствуют
158	1.30.158	1.30.159	308°18.1'	2.24	данные отсутствуют	данные отсутствуют	данные отсутствуют
159	1.30.159	1.30.160	218°30.1'	2.25	данные отсутствуют	данные отсутствуют	данные отсутствуют
160	1.31.160	1.31.161	109°28.9'	2.25	данные отсутствуют	данные отсутствуют	данные отсутствуют
161	1.31.161	1.31.162	19°28.9'	2.25	данные отсутствуют	данные отсутствуют	данные отсутствуют
162	1.31.162	1.31.163	289°28.9'	2.25	данные отсутствуют	данные отсутствуют	данные отсутствуют
163	1.31.163	1.31.164	199°28.9'	2.25	данные отсутствуют	данные отсутствуют	данные отсутствуют
164	1.32.164	1.32.165	108°21.3'	2.25	данные отсутствуют	данные отсутствуют	данные отсутствуют
165	1.32.165	1.32.166	18°6.8'	2.25	данные отсутствуют	данные отсутствуют	данные отсутствуют



ДОКУМЕНТ ПОДПИСАН
ЭЛЕКТРОННОЙ ПОДПИСЬЮ

Сертификат: 83997148184797998005552191040001978443
Владелец: ПУБЛИЧНО-ПРАВОВАЯ КОМПАНИЯ
РОСКАДАСТР
Действителен: с 24.12.2025 по 19.03.2027

полное наименование должности

инициалы, фамилия

Земельный участок
вид объекта недвижимости

Лист № 9 раздела 3.1

Всего листов раздела 3.1: 12

Всего разделов: 7

Всего листов выписки: 53

16.03.2026г. № КУВИ-001/2026-34514745

Кадастровый номер:

46:22:090402:131

1	2	3	4	5	6	7	8
166	1.32.166	1.32.167	288°11.6'	2.24	данные отсутствуют	данные отсутствуют	данные отсутствуют
167	1.32.167	1.32.164	198°26.1'	2.25	данные отсутствуют	данные отсутствуют	данные отсутствуют
168	1.33.168	1.33.169	128°30.1'	2.25	данные отсутствуют	данные отсутствуют	данные отсутствуют
169	1.33.169	1.33.170	38°30.1'	2.25	данные отсутствуют	данные отсутствуют	данные отсутствуют
170	1.33.170	1.33.171	308°30.1'	2.25	данные отсутствуют	данные отсутствуют	данные отсутствуют
171	1.33.171	1.33.168	218°30.1'	2.25	данные отсутствуют	данные отсутствуют	данные отсутствуют
172	1.34.172	1.34.173	128°41.9'	2.26	данные отсутствуют	данные отсутствуют	данные отсутствуют
173	1.34.173	1.34.174	38°30.1'	2.25	данные отсутствуют	данные отсутствуют	данные отсутствуют
174	1.34.174	1.34.175	308°30.1'	2.25	данные отсутствуют	данные отсутствуют	данные отсутствуют
175	1.34.175	1.34.172	218°39.6'	2.24	данные отсутствуют	данные отсутствуют	данные отсутствуют
176	1.35.176	1.35.177	109°28.9'	2.25	данные отсутствуют	данные отсутствуют	данные отсутствуют
177	1.35.177	1.35.178	19°28.9'	2.25	данные отсутствуют	данные отсутствуют	данные отсутствуют
178	1.35.178	1.35.179	289°28.9'	2.25	данные отсутствуют	данные отсутствуют	данные отсутствуют
179	1.35.179	1.35.176	199°28.9'	2.25	данные отсутствуют	данные отсутствуют	данные отсутствуют
180	1.36.180	1.36.181	133°35.0'	2	данные отсутствуют	данные отсутствуют	данные отсутствуют
181	1.36.181	1.36.182	43°35.0'	2	данные отсутствуют	данные отсутствуют	данные отсутствуют



ДОКУМЕНТ ПОДПИСАН
ЭЛЕКТРОННОЙ ПОДПИСЬЮ

Сертификат: 83997148184797998005552191040001978443
Владелец: ПУБЛИЧНО-ПРАВОВАЯ КОМПАНИЯ
РОСКАДАСТР
Действителен: с 24.12.2025 по 19.03.2027

полное наименование должности

инициалы, фамилия

Земельный участок

вид объекта недвижимости

Лист № 10 раздела 3.1

Всего листов раздела 3.1: 12

Всего разделов: 7

Всего листов выписки: 53

16.03.2026г. № КУВИ-001/2026-34514745

Кадастровый номер:

46:22:090402:131

1	2	3	4	5	6	7	8
182	1.36.182	1.36.183	313°35.0'	2	данные отсутствуют	данные отсутствуют	данные отсутствуют
183	1.36.183	1.36.180	223°35.0'	2	данные отсутствуют	данные отсутствуют	данные отсутствуют
184	1.37.184	1.37.185	104°48.1'	2	данные отсутствуют	данные отсутствуют	данные отсутствуют
185	1.37.185	1.37.186	14°48.1'	2	данные отсутствуют	данные отсутствуют	данные отсутствуют
186	1.37.186	1.37.187	285°4.7'	2	данные отсутствуют	данные отсутствуют	данные отсутствуют
187	1.37.187	1.37.184	194°43.7'	2.01	данные отсутствуют	данные отсутствуют	данные отсутствуют
188	1.38.188	1.38.189	141°17.7'	2	данные отсутствуют	данные отсутствуют	данные отсутствуют
189	1.38.189	1.38.190	51°31.2'	1.99	данные отсутствуют	данные отсутствуют	данные отсутствуют
190	1.38.190	1.38.191	321°41.9'	2	данные отсутствуют	данные отсутствуют	данные отсутствуют
191	1.38.191	1.38.188	231°28.4'	2.01	данные отсутствуют	данные отсутствуют	данные отсутствуют
192	1.39.192	1.39.193	129°55.0'	1.99	данные отсутствуют	данные отсутствуют	данные отсутствуют
193	1.39.193	1.39.194	39°43.9'	2	данные отсутствуют	данные отсутствуют	данные отсутствуют
194	1.39.194	1.39.195	309°43.9'	2	данные отсутствуют	данные отсутствуют	данные отсутствуют
195	1.39.195	1.39.192	219°30.7'	2	данные отсутствуют	данные отсутствуют	данные отсутствуют
196	1.40.196	1.40.197	132°58.1'	2	данные отсутствуют	данные отсутствуют	данные отсутствуют
197	1.40.197	1.40.198	42°46.4'	2	данные отсутствуют	данные отсутствуют	данные отсутствуют



ДОКУМЕНТ ПОДПИСАН
ЭЛЕКТРОННОЙ ПОДПИСЬЮ

Сертификат: 83997148184797998005552191040001978443
Владелец: ПУБЛИЧНО-ПРАВОВАЯ КОМПАНИЯ
РОСКАДАСТР
Действителен: с 24.12.2025 по 19.03.2027

полное наименование должности

инициалы, фамилия

Земельный участок
вид объекта недвижимости

Лист № 11 раздела 3.1

Всего листов раздела 3.1: 12

Всего разделов: 7

Всего листов выписки: 53

16.03.2026г. № КУВИ-001/2026-34514745

Кадастровый номер:

46:22:090402:131

1	2	3	4	5	6	7	8
198	1.40.198	1.40.199	312°46.4'	2	данные отсутствуют	данные отсутствуют	данные отсутствуют
199	1.40.199	1.40.196	222°33.8'	2	данные отсутствуют	данные отсутствуют	данные отсутствуют
200	1.41.200	1.41.201	142°30.1'	2	данные отсутствуют	данные отсутствуют	данные отсутствуют
201	1.41.201	1.41.202	52°19.6'	2	данные отсутствуют	данные отсутствуют	данные отсутствуют
202	1.41.202	1.41.203	322°43.7'	2	данные отсутствуют	данные отсутствуют	данные отсутствуют
203	1.41.203	1.41.200	232°30.1'	2	данные отсутствуют	данные отсутствуют	данные отсутствуют
204	1.42.204	1.42.205	141°17.7'	2	данные отсутствуют	данные отсутствуют	данные отсутствуют
205	1.42.205	1.42.206	51°17.7'	2	данные отсутствуют	данные отсутствуют	данные отсутствуют
206	1.42.206	1.42.207	321°4.3'	2.01	данные отсутствуют	данные отсутствуют	данные отсутствуют
207	1.42.207	1.42.204	231°7.0'	1.99	данные отсутствуют	данные отсутствуют	данные отсутствуют
208	1.43.208	1.43.209	144°8.2'	1.02	данные отсутствуют	данные отсутствуют	данные отсутствуют
209	1.43.209	1.43.210	53°42.9'	0.98	данные отсутствуют	данные отсутствуют	данные отсутствуют
210	1.43.210	1.43.211	323°48.4'	1.02	данные отсутствуют	данные отсутствуют	данные отсутствуют
211	1.43.211	1.43.208	234°11.3'	0.97	данные отсутствуют	данные отсутствуют	данные отсутствуют
212	1.44.212	1.44.213	143°48.4'	1.02	данные отсутствуют	данные отсутствуют	данные отсутствуют
213	1.44.213	1.44.214	54°31.8'	0.98	данные отсутствуют	данные отсутствуют	данные отсутствуют



ДОКУМЕНТ ПОДПИСАН
ЭЛЕКТРОННОЙ ПОДПИСЬЮ

Сертификат: 83997148184797998005552191040001978443

Владелец: ПУБЛИЧНО-ПРАВОВАЯ КОМПАНИЯ

РОСКАДАСТР

Действителен: с 24.12.2025 по 19.03.2027

полное наименование должности

инициалы, фамилия

Земельный участок

вид объекта недвижимости

Лист № 12 раздела 3.1

Всего листов раздела 3.1: 12

Всего разделов: 7

Всего листов выписки: 53

16.03.2026г. № КУВИ-001/2026-34514745

Кадастровый номер:

46:22:090402:131

1	2	3	4	5	6	7	8
214	1.44.214	1.44.215	324°8.2`	1.02	данные отсутствуют	данные отсутствуют	данные отсутствуют
215	1.44.215	1.44.212	234°3.5`	0.99	данные отсутствуют	данные отсутствуют	данные отсутствуют



ДОКУМЕНТ ПОДПИСАН
ЭЛЕКТРОННОЙ ПОДПИСЬЮ

Сертификат: 83997148184797998005552191040001978443

Владелец: ПУБЛИЧНО-ПРАВОВАЯ КОМПАНИЯ

РОСКАДАСТР

Действителен: с 24.12.2025 по 19.03.2027

полное наименование должности

инициалы, фамилия

Выписка из Единого государственного реестра недвижимости об объекте недвижимости

Описание местоположения земельного участка

Земельный участок			
вид объекта недвижимости			
Лист № 1 раздела 3.2	Всего листов раздела 3.2: 10	Всего разделов: 7	Всего листов выписки: 53
16.03.2026г. № КУВИ-001/2026-34514745			
Кадастровый номер:		46:22:090402:131	

Сведения о характерных точках границы земельного участка				
Система координат МСК-46, зона 1				
Номер точки	Координаты, м		Описание закрепления на местности	Средняя квадратичная погрешность определения координат характерных точек границ земельного участка, м
	X	Y		
1	2	3	4	5
1	386412.09	1335805.47	-	0.1
2	386512.29	1335848.06	-	0.1
3	386570.04	1335875.51	-	0.1
4	386647.44	1335904.61	-	0.1
5	386679.39	1335914.96	-	0.1
6	386704.14	1335920.66	-	0.1
7	386716.29	1335928.31	-	0.1
8	386731.74	1335946.01	-	0.1
9	386731.96	1335953	-	0.1
10	386703.53	1335975.7	-	0.1
11	386663.87	1336017.53	-	0.1
12	386604.78	1336090.23	-	0.1
13	386346.38	1336419.76	-	0.1
14	386243.79	1336546.35	-	0.1
15	386160	1336655.54	-	0.1
16	386137.37	1336698.78	-	0.1
17	386084.06	1336823.89	-	0.1
18	386038.36	1336976.33	-	0.1
19	386007.33	1337074.02	-	0.1
20	386006.09	1337075.15	-	0.1
21	385999.76	1337074.55	-	0.1
22	385994.55	1337070.61	-	0.1

	 <p>ДОКУМЕНТ ПОДПИСАН ЭЛЕКТРОННОЙ ПОДПИСЬЮ</p> <p>Сертификат: 83997148184797998005552191040001978443 Владелец: ПУБЛИЧНО-ПРАВОВАЯ КОМПАНИЯ РОСКАДАСТР Действителен: с 24.12.2025 по 19.03.2027</p>	
полное наименование должности	инициалы, фамилия	

Земельный участок

вид объекта недвижимости

Лист № 2 раздела 3.2

Всего листов раздела 3.2: 10

Всего разделов: 7

Всего листов выписки: 53

16.03.2026г. № КУВИ-001/2026-34514745

Кадастровый номер:

46:22:090402:131

1	2	3	4	5
23	385639.95	1336586.8	-	0.1
24	385640.62	1336586.3	-	0.1
25	385639.42	1336584.7	-	0.1
26	385638.78	1336585.18	-	0.1
27	385468.02	1336345.66	-	0.1
28	385468.14	1336345.57	-	0.1
29	385466.97	1336343.96	-	0.1
30	385466.86	1336344.03	-	0.1
31	385365.69	1336201.98	-	0.1
32	386060.63	1335755.6	-	0.1
33	385828.21	1335407.47	-	0.1
34	386050.43	1335293.17	-	0.1
35	386057.64	1335320.06	-	0.1
36	386141.64	1335501.86	-	0.1
37	386180.94	1335571.91	-	0.1
38	386209.69	1335615.25	-	0.1
39	386269.14	1335698.06	-	0.1
40	386280.09	1335709.91	-	0.1
41	386302.89	1335729.86	-	0.1
42	386347.44	1335763.16	-	0.1
43	386387.93	1335791.07	-	0.1
1	386412.09	1335805.47	-	0.1
1	386273.89	1336319.91	-	0.1
2	386340.51	1336384.66	-	0.1
3	386318.39	1336405.83	-	0.1
4	386252.56	1336341.85	-	0.1
1	386273.89	1336319.91	-	0.1
1	385957.09	1336785.38	-	0.1
2	385986.21	1336815.06	-	0.1



ДОКУМЕНТ ПОДПИСАН
ЭЛЕКТРОННОЙ ПОДПИСЬЮ

Сертификат: 83997148184797998005552191040001978443
Владелец: ПУБЛИЧНО-ПРАВОВАЯ КОМПАНИЯ
РОСКАДАСТР
Действителен: с 24.12.2025 по 19.03.2027

полное наименование должности

инициалы, фамилия

Земельный участок

вид объекта недвижимости

Лист № 3 раздела 3.2

Всего листов раздела 3.2: 10

Всего разделов: 7

Всего листов выписки: 53

16.03.2026г. № КУВИ-001/2026-34514745

Кадастровый номер:

46:22:090402:131

1	2	3	4	5
3	385971.19	1336831.55	-	0.1
4	385937.92	1336799.62	-	0.1
1	385957.09	1336785.38	-	0.1
1	385885.78	1336031.37	-	0.1
2	385891.35	1336050.59	-	0.1
3	385872.15	1336056.17	-	0.1
4	385866.56	1336036.96	-	0.1
1	385885.78	1336031.37	-	0.1
1	386009.14	1336941.72	-	0.1
2	386013.41	1336943.53	-	0.1
3	386008.62	1336955.25	-	0.1
4	386003.83	1336953.48	-	0.1
1	386009.14	1336941.72	-	0.1
1	385949.19	1336455.31	-	0.1
2	385951.09	1336462.57	-	0.1
3	385944.63	1336464.26	-	0.1
4	385942.74	1336457	-	0.1
1	385949.19	1336455.31	-	0.1
1	386137.82	1336657.21	-	0.1
2	386142.34	1336661.73	-	0.1
3	386137.83	1336666.24	-	0.1
4	386133.31	1336661.72	-	0.1
1	386137.82	1336657.21	-	0.1
1	386212.41	1336572	-	0.1
2	386212.65	1336574.24	-	0.1
3	386209.5	1336574.57	-	0.1
4	386209.26	1336572.33	-	0.1
1	386212.41	1336572	-	0.1
1	386072.06	1336827.14	-	0.1



ДОКУМЕНТ ПОДПИСАН
ЭЛЕКТРОННОЙ ПОДПИСЬЮ

Сертификат: 83997148184797998005552191040001978443

Владелец: ПУБЛИЧНО-ПРАВОВАЯ КОМПАНИЯ

РОСКАДАСТР

Действителен: с 24.12.2025 по 19.03.2027

полное наименование должности

инициалы, фамилия

Земельный участок

вид объекта недвижимости

Лист № 4 раздела 3.2

Всего листов раздела 3.2: 10

Всего разделов: 7

Всего листов выписки: 53

16.03.2026г. № КУВИ-001/2026-34514745

Кадастровый номер:

46:22:090402:131

1	2	3	4	5
2	386073.52	1336829.8	-	0.1
3	386071.55	1336830.89	-	0.1
4	386070.09	1336828.23	-	0.1
1	386072.06	1336827.14	-	0.1
1	386273.12	1336220.85	-	0.1
2	386274.48	1336222.84	-	0.1
3	386272.58	1336224.13	-	0.1
4	386271.22	1336222.14	-	0.1
1	386273.12	1336220.85	-	0.1
1	386430.61	1336106.05	-	0.1
2	386432.02	1336108	-	0.1
3	386430.16	1336109.35	-	0.1
4	386428.75	1336107.4	-	0.1
1	386430.61	1336106.05	-	0.1
1	385761.64	1336402.33	-	0.1
2	385763.88	1336403.04	-	0.1
3	385763.18	1336405.28	-	0.1
4	385760.93	1336404.57	-	0.1
1	385761.64	1336402.33	-	0.1
1	385753.86	1336390.24	-	0.1
2	385756.04	1336390.99	-	0.1
3	385755.26	1336393.26	-	0.1
4	385753.08	1336392.51	-	0.1
1	385753.86	1336390.24	-	0.1
1	386115.02	1336335.72	-	0.1
2	386116.39	1336337.68	-	0.1
3	386114.5	1336339.01	-	0.1
4	386113.13	1336337.04	-	0.1
1	386115.02	1336335.72	-	0.1



ДОКУМЕНТ ПОДПИСАН
ЭЛЕКТРОННОЙ ПОДПИСЬЮ

Сертификат: 83997148184797998005552191040001978443

Владелец: ПУБЛИЧНО-ПРАВОВАЯ КОМПАНИЯ

РОСКАДАСТР

Действителен: с 24.12.2025 по 19.03.2027

полное наименование должности

инициалы, фамилия

Земельный участок

вид объекта недвижимости

Лист № 5 раздела 3.2

Всего листов раздела 3.2: 10

Всего разделов: 7

Всего листов выписки: 53

16.03.2026г. № КУВИ-001/2026-34514745

Кадастровый номер:

46:22:090402:131

1	2	3	4	5
1	386588.75	1336094.73	-	0.1
2	386590.57	1336096.22	-	0.1
3	386589.08	1336098.04	-	0.1
4	386587.26	1336096.54	-	0.1
1	386588.75	1336094.73	-	0.1
1	386584.39	1335994.36	-	0.1
2	386585.76	1335996.34	-	0.1
3	386583.87	1335997.64	-	0.1
4	386582.5	1335995.67	-	0.1
1	386584.39	1335994.36	-	0.1
1	386666.19	1336000.51	-	0.1
2	386668.05	1336001.95	-	0.1
3	386666.62	1336003.81	-	0.1
4	386664.76	1336002.37	-	0.1
1	386666.19	1336000.51	-	0.1
1	386363.19	1336377.39	-	0.1
2	386365.02	1336378.85	-	0.1
3	386363.55	1336380.69	-	0.1
4	386361.72	1336379.22	-	0.1
1	386363.19	1336377.39	-	0.1
1	386438.37	1336283.17	-	0.1
2	386440.2	1336284.64	-	0.1
3	386438.73	1336286.47	-	0.1
4	386436.9	1336285	-	0.1
1	386438.37	1336283.17	-	0.1
1	386513.55	1336188.95	-	0.1
2	386515.38	1336190.42	-	0.1
3	386513.91	1336192.25	-	0.1
4	386512.08	1336190.78	-	0.1



ДОКУМЕНТ ПОДПИСАН
ЭЛЕКТРОННОЙ ПОДПИСЬЮ

Сертификат: 83997148184797998005552191040001978443
Владелец: ПУБЛИЧНО-ПРАВОВАЯ КОМПАНИЯ
РОСКАДАСТР
Действителен: с 24.12.2025 по 19.03.2027

полное наименование должности

инициалы, фамилия

Земельный участок

вид объекта недвижимости

Лист № 6 раздела 3.2

Всего листов раздела 3.2: 10

Всего разделов: 7

Всего листов выписки: 53

16.03.2026г. № КУВИ-001/2026-34514745

Кадастровый номер:

46:22:090402:131

1	2	3	4	5
1	386513.55	1336188.95	-	0.1
1	385594.77	1336338.44	-	0.1
2	385596.97	1336339.09	-	0.1
3	385596.3	1336341.39	-	0.1
4	385594.09	1336340.74	-	0.1
1	385594.77	1336338.44	-	0.1
1	386212.83	1336565.83	-	0.1
2	386214.66	1336567.3	-	0.1
3	386213.19	1336569.13	-	0.1
4	386211.36	1336567.66	-	0.1
1	386212.83	1336565.83	-	0.1
1	385570.34	1336343.32	-	0.1
2	385572.58	1336344.01	-	0.1
3	385571.89	1336346.25	-	0.1
4	385569.65	1336345.56	-	0.1
1	385570.34	1336343.32	-	0.1
1	386288	1336471.61	-	0.1
2	386289.83	1336473.07	-	0.1
3	386288.37	1336474.9	-	0.1
4	386286.54	1336473.44	-	0.1
1	386288	1336471.61	-	0.1
1	386510.87	1336195.01	-	0.1
2	386512.64	1336196.4	-	0.1
3	386511.24	1336198.17	-	0.1
4	386509.47	1336196.77	-	0.1
1	386510.87	1336195.01	-	0.1
1	386008.14	1337004.03	-	0.1
2	386010.25	1337004.8	-	0.1
3	386009.48	1337006.92	-	0.1



ДОКУМЕНТ ПОДПИСАН
ЭЛЕКТРОННОЙ ПОДПИСЬЮ

Сертификат: 83997148184797998005552191040001978443
Владелец: ПУБЛИЧНО-ПРАВОВАЯ КОМПАНИЯ
РОСКАДАСТР
Действителен: с 24.12.2025 по 19.03.2027

полное наименование должности

инициалы, фамилия

Земельный участок

вид объекта недвижимости

Лист № 7 раздела 3.2

Всего листов раздела 3.2: 10

Всего разделов: 7

Всего листов выписки: 53

16.03.2026г. № КУВИ-001/2026-34514745

Кадастровый номер:

46:22:090402:131

1	2	3	4	5
4	386007.37	1337006.15	-	0.1
1	386008.14	1337004.03	-	0.1
1	386029.58	1336945.26	-	0.1
2	386031.69	1336946.03	-	0.1
3	386030.93	1336948.15	-	0.1
4	386028.81	1336947.38	-	0.1
1	386029.58	1336945.26	-	0.1
1	386642.8	1336028.83	-	0.1
2	386644.46	1336030.35	-	0.1
3	386642.94	1336032.01	-	0.1
4	386641.28	1336030.49	-	0.1
1	386642.8	1336028.83	-	0.1
1	386362.4	1336381.65	-	0.1
2	386364.16	1336383.05	-	0.1
3	386362.75	1336384.81	-	0.1
4	386360.99	1336383.41	-	0.1
1	386362.4	1336381.65	-	0.1
1	386574.44	1336113.88	-	0.1
2	386576.2	1336115.28	-	0.1
3	386574.81	1336117.04	-	0.1
4	386573.04	1336115.64	-	0.1
1	386574.44	1336113.88	-	0.1
1	386049.32	1336890.6	-	0.1
2	386051.44	1336891.35	-	0.1
3	386050.69	1336893.47	-	0.1
4	386048.57	1336892.72	-	0.1
1	386049.32	1336890.6	-	0.1
1	385991.36	1337050	-	0.1
2	385993.49	1337050.71	-	0.1



ДОКУМЕНТ ПОДПИСАН
ЭЛЕКТРОННОЙ ПОДПИСЬЮ

Сертификат: 83997148184797998005552191040001978443

Владелец: ПУБЛИЧНО-ПРАВОВАЯ КОМПАНИЯ

РОСКАДАСТР

Действителен: с 24.12.2025 по 19.03.2027

полное наименование должности

инициалы, фамилия

Земельный участок

вид объекта недвижимости

Лист № 8 раздела 3.2

Всего листов раздела 3.2: 10

Всего разделов: 7

Всего листов выписки: 53

16.03.2026г. № КУВИ-001/2026-34514745

Кадастровый номер:

46:22:090402:131

1	2	3	4	5
3	385992.79	1337052.84	-	0.1
4	385990.65	1337052.14	-	0.1
1	385991.36	1337050	-	0.1
1	386435.43	1336289.77	-	0.1
2	386437.19	1336291.17	-	0.1
3	386435.79	1336292.93	-	0.1
4	386434.03	1336291.53	-	0.1
1	386435.43	1336289.77	-	0.1
1	386291.36	1336470.43	-	0.1
2	386293.11	1336471.83	-	0.1
3	386291.71	1336473.59	-	0.1
4	386289.95	1336472.19	-	0.1
1	386291.36	1336470.43	-	0.1
1	386099.42	1336765.8	-	0.1
2	386101.54	1336766.55	-	0.1
3	386100.79	1336768.67	-	0.1
4	386098.67	1336767.92	-	0.1
1	386099.42	1336765.8	-	0.1
1	386123.67	1336668.17	-	0.1
2	386125.12	1336669.55	-	0.1
3	386123.74	1336671	-	0.1
4	386122.29	1336669.62	-	0.1
1	386123.67	1336668.17	-	0.1
1	385991.74	1337020.97	-	0.1
2	385993.68	1337021.48	-	0.1
3	385993.16	1337023.41	-	0.1
4	385991.23	1337022.9	-	0.1
1	385991.74	1337020.97	-	0.1
1	385982.9	1337031.21	-	0.1



ДОКУМЕНТ ПОДПИСАН
ЭЛЕКТРОННОЙ ПОДПИСЬЮ

Сертификат: 83997148184797998005552191040001978443

Владелец: ПУБЛИЧНО-ПРАВОВАЯ КОМПАНИЯ

РОСКАДАСТР

Действителен: с 24.12.2025 по 19.03.2027

полное наименование должности

инициалы, фамилия

Земельный участок

вид объекта недвижимости

Лист № 9 раздела 3.2

Всего листов раздела 3.2: 10

Всего разделов: 7

Всего листов выписки: 53

16.03.2026г. № КУВИ-001/2026-34514745

Кадастровый номер:

46:22:090402:131

1	2	3	4	5
2	385984.15	1337032.78	-	0.1
3	385982.58	1337034.02	-	0.1
4	385981.34	1337032.46	-	0.1
1	385982.9	1337031.21	-	0.1
1	386566.21	1336107.9	-	0.1
2	386567.75	1336109.17	-	0.1
3	386566.47	1336110.71	-	0.1
4	386564.93	1336109.43	-	0.1
1	386566.21	1336107.9	-	0.1
1	386705.87	1335948.11	-	0.1
2	386707.34	1335949.46	-	0.1
3	386705.98	1335950.93	-	0.1
4	386704.51	1335949.57	-	0.1
1	386705.87	1335948.11	-	0.1
1	385837.52	1336837.37	-	0.1
2	385838.74	1336838.96	-	0.1
3	385837.15	1336840.17	-	0.1
4	385835.93	1336838.59	-	0.1
1	385837.52	1336837.37	-	0.1
1	386005.72	1337058.21	-	0.1
2	386006.97	1337059.76	-	0.1
3	386005.41	1337061.02	-	0.1
4	386004.16	1337059.46	-	0.1
1	386005.72	1337058.21	-	0.1
1	386272.45	1336224.6	-	0.1
2	386273.02	1336225.39	-	0.1
3	386272.2	1336225.99	-	0.1
4	386271.62	1336225.2	-	0.1
1	386272.45	1336224.6	-	0.1



ДОКУМЕНТ ПОДПИСАН
ЭЛЕКТРОННОЙ ПОДПИСЬЮ

Сертификат: 83997148184797998005552191040001978443

Владелец: ПУБЛИЧНО-ПРАВОВАЯ КОМПАНИЯ

РОСКАДАСТР

Действителен: с 24.12.2025 по 19.03.2027

полное наименование должности

инициалы, фамилия

Земельный участок

вид объекта недвижимости

Лист № 10 раздела 3.2

Всего листов раздела 3.2: 10

Всего разделов: 7

Всего листов выписки: 53

16.03.2026г. № КУВИ-001/2026-34514745

Кадастровый номер:

46:22:090402:131

1	2	3	4	5
1	386114.43	1336339.43	-	0.1
2	386115.01	1336340.23	-	0.1
3	386114.18	1336340.83	-	0.1
4	386113.61	1336340.03	-	0.1
1	386114.43	1336339.43	-	0.1



ДОКУМЕНТ ПОДПИСАН
ЭЛЕКТРОННОЙ ПОДПИСЬЮ

Сертификат: 83997148184797998005552191040001978443

Владелец: ПУБЛИЧНО-ПРАВОВАЯ КОМПАНИЯ

РОСКАДАСТР

Действителен: с 24.12.2025 по 19.03.2027

полное наименование должности

инициалы, фамилия

Земельный участок

вид объекта недвижимости

Лист № 2 раздела 4

Всего листов раздела 4: 5

Всего разделов: 7

Всего листов выписки: 53

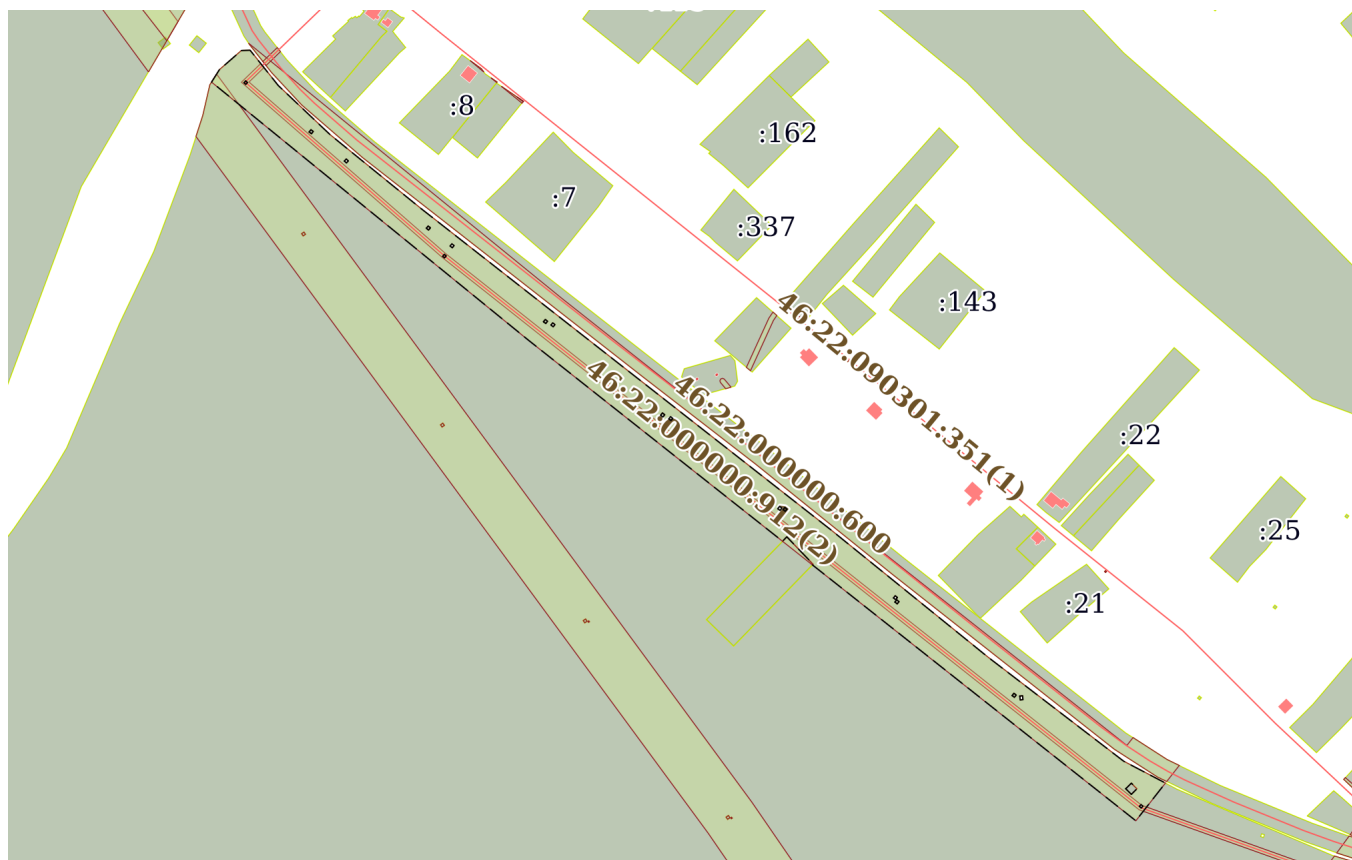
16.03.2026г. № КУВИ-001/2026-34514745

Кадастровый номер:

46:22:090402:131

План (чертеж, схема) части земельного участка

Учетный номер части: 46:22:090402:131/2



Масштаб 1:6000

Условные обозначения:



ДОКУМЕНТ ПОДПИСАН
ЭЛЕКТРОННОЙ ПОДПИСЬЮ

Сертификат: 83997148184797998005552191040001978443
Владелец: ПУБЛИЧНО-ПРАВОВАЯ КОМПАНИЯ
РОСКАДАСТР
Действителен: с 24.12.2025 по 19.03.2027

полное наименование должности

инициалы, фамилия

Земельный участок

вид объекта недвижимости

Лист № 3 раздела 4

Всего листов раздела 4: 5

Всего разделов: 7

Всего листов выписки: 53

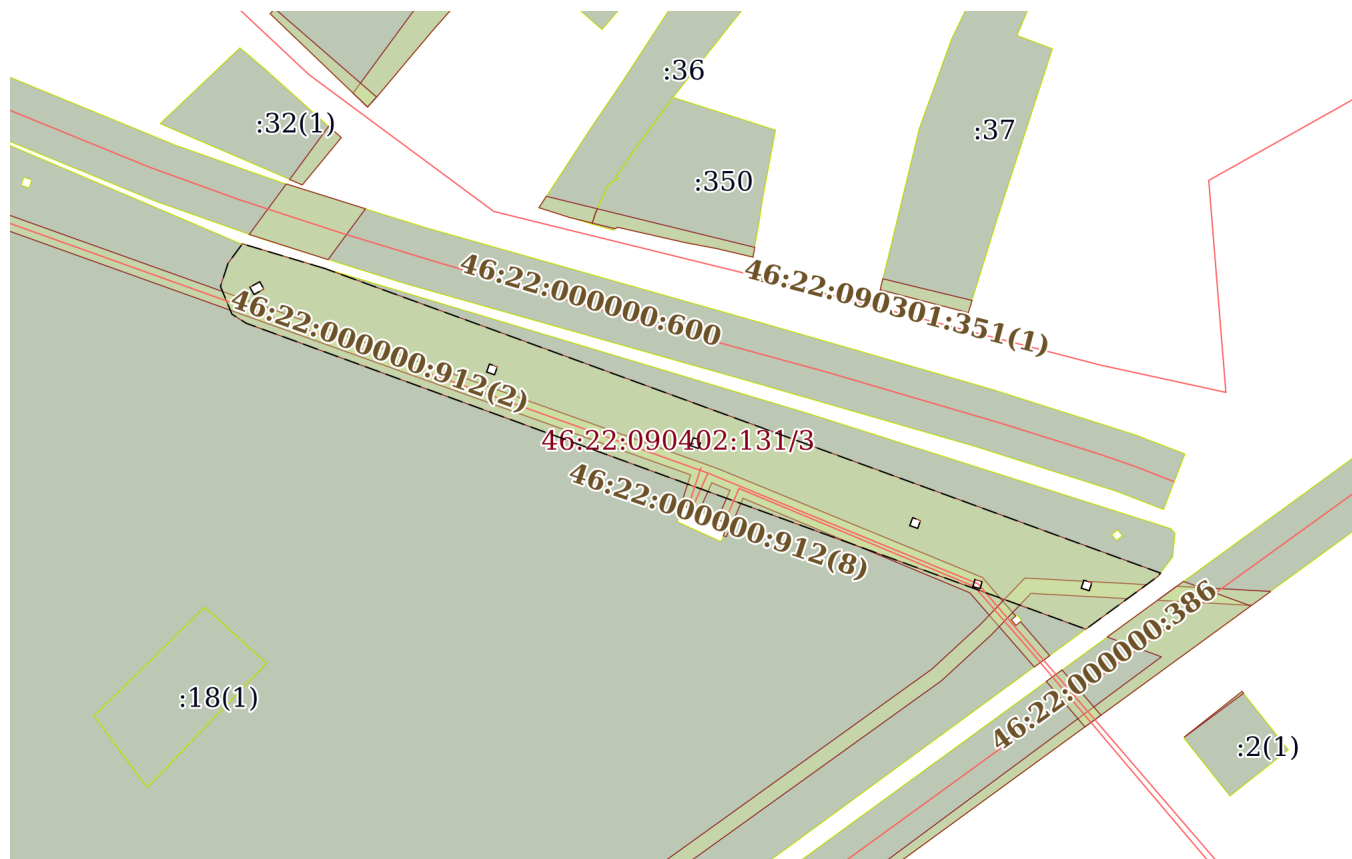
16.03.2026г. № КУВИ-001/2026-34514745

Кадастровый номер:

46:22:090402:131

План (чертеж, схема) части земельного участка

Учетный номер части: 46:22:090402:131/3



Масштаб 1:2000

Условные обозначения:



ДОКУМЕНТ ПОДПИСАН
ЭЛЕКТРОННОЙ ПОДПИСЬЮ

Сертификат: 83997148184797998005552191040001978443
Владелец: ПУБЛИЧНО-ПРАВОВАЯ КОМПАНИЯ
РОСКАДАСТР
Действителен: с 24.12.2025 по 19.03.2027

полное наименование должности

инициалы, фамилия

Земельный участок

вид объекта недвижимости

Лист № 5 раздела 4

Всего листов раздела 4: 5

Всего разделов: 7

Всего листов выписки: 53

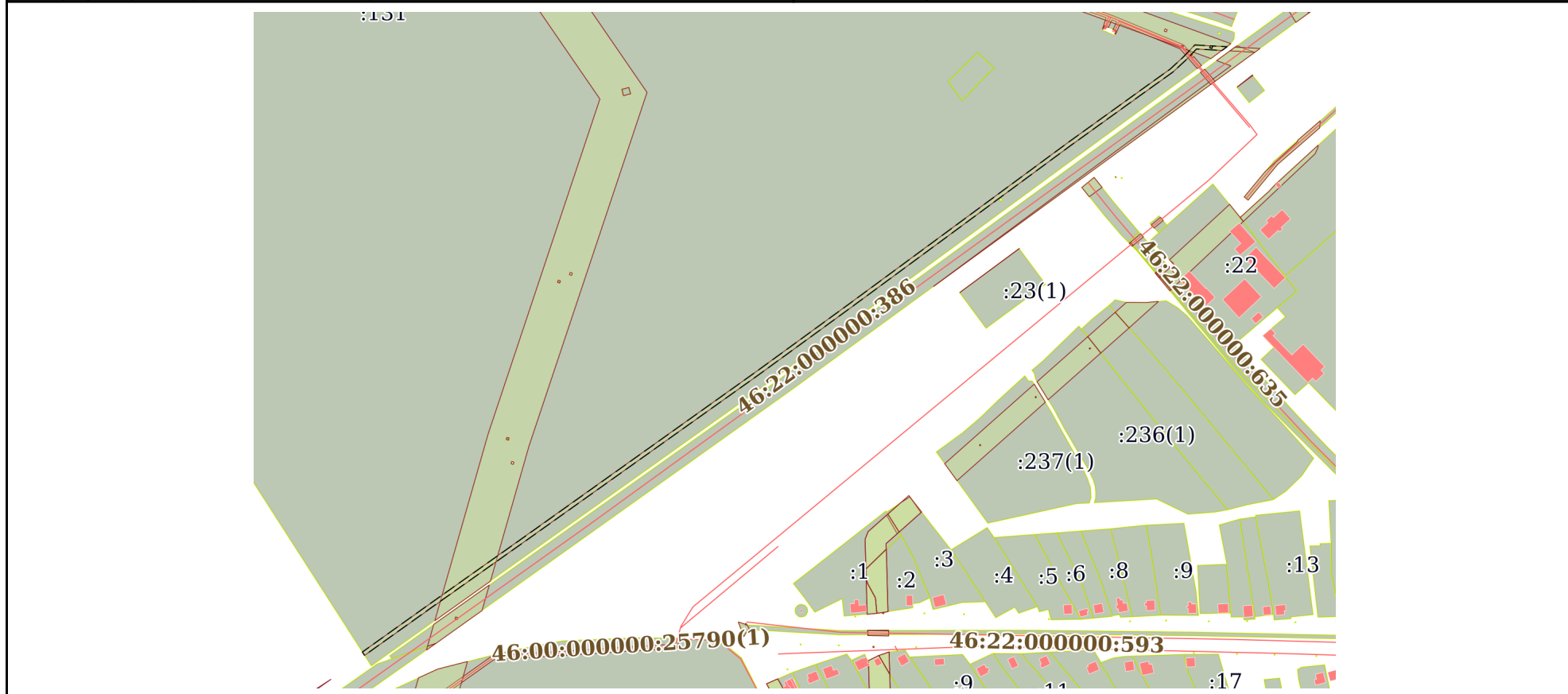
16.03.2026г. № КУВИ-001/2026-34514745

Кадастровый номер:

46:22:090402:131

План (чертеж, схема) части земельного участка

Учетный номер части: 46:22:090402:131/5



Масштаб 1:6000

Условные обозначения:



ДОКУМЕНТ ПОДПИСАН
ЭЛЕКТРОННОЙ ПОДПИСЬЮ

Сертификат: 83997148184797998005552191040001978443
Владелец: ПУБЛИЧНО-ПРАВОВАЯ КОМПАНИЯ
РОСКАДАСТР
Действителен: с 24.12.2025 по 19.03.2027

полное наименование должности

инициалы, фамилия

Выписка из Единого государственного реестра недвижимости об объекте недвижимости
Сведения о частях земельного участка

Земельный участок			
вид объекта недвижимости			
Лист № 1 раздела 4.1	Всего листов раздела 4.1: 7	Всего разделов: 7	Всего листов выписки: 53
16.03.2026г. № КУВИ-001/2026-34514745			
Кадастровый номер:		46:22:090402:131	

Учетный номер части	Площадь, м2	Содержание ограничения в использовании или ограничения права на объект недвижимости или обременения объекта недвижимости
1	2	3
46:22:090402:131/1	5556	46:22-6.889
46:22:090402:131/2	28644	46:22-6.5
46:22:090402:131/3	5308	46:22-6.62
46:22:090402:131/4	62573	46:22-6.11
46:22:090402:131/5	4282	46:22-6.12
	Весь	<p>вид ограничения (обременения): ограничения прав на земельный участок, предусмотренные статьей 56 Земельного кодекса Российской Федерации; Срок действия: не установлен; реквизиты документа-основания: решение "Об утверждении границ охранных зон газораспределительных сетей, расположенных на территории города Курска, Беловского, Большесолдатского, Дмитриевского, Корнеевского, Курского, Коньшевского, Курчатовского, Льговского, Медвенского, Рыльского, Солнцевского, Пристенского, Тимского, районов Курской области" от 28.11.2023 № 01.01-17/931 выдан: Министерство имущества Курской области; Содержание ограничения (обременения): 14. На земельные участки, входящие в охранные зоны газораспределительных сетей, в целях предупреждения их повреждения или нарушения условий их нормальной эксплуатации налагаются ограничения (обременения), которыми запрещается лицам, указанным в пункте 2 настоящих Правил: а) строить объекты жилищно-гражданского и производственного назначения; б) сносить и реконструировать мосты, коллекторы, автомобильные и железные дороги с расположенными на них газораспределительными сетями без предварительного выноса этих газопроводов по согласованию с эксплуатационными организациями; в) разрушать берегоукрепительные сооружения, водопропускные устройства, земляные и иные сооружения, предохраняющие газораспределительные сети от разрушений; г) перемещать, повреждать, засыпать и уничтожать опознавательные знаки, контрольно-измерительные пункты и другие устройства газораспределительных сетей; д) устраивать свалки и склады, разливать растворы кислот, солей, щелочей и других химически активных веществ; е) огораживать и перегораживать охранные зоны, препятствовать доступу персонала эксплуатационных организаций к газораспределительным сетям, проведению обслуживания и устранению повреждений газораспределительных сетей; ж) разводить огонь и размещать источники огня; з) рыть погреба, копать и обрабатывать почву сельскохозяйственными и мелиоративными орудиями и механизмами на глубину более 0,3 метра; и) открывать калитки и двери газорегуляторных пунктов, станций катодной и дренажной защиты, люки подземных колодцев, включать или отключать</p>

полное наименование должности	 ДОКУМЕНТ ПОДПИСАН ЭЛЕКТРОННОЙ ПОДПИСЬЮ	инициалы, фамилия

Земельный участок			
вид объекта недвижимости			
Лист № 2 раздела 4.1	Всего листов раздела 4.1: 7	Всего разделов: 7	Всего листов выписки: 53

16.03.2026г. № КУВИ-001/2026-34514745

Кадастровый номер: 46:22:090402:131

		<p>электроснабжение средств связи, освещения и систем телемеханики; к) набрасывать, приставлять и привязывать к опорам и надземным газопроводам, ограждениям и зданиям газораспределительных сетей посторонние предметы, лестницы, влезать на них; л) самовольно подключаться к газораспределительным сетям. 15. Лесохозяйственные, сельскохозяйственные и другие работы, не попадающие под ограничения, указанные в пункте 14 настоящих Правил, и не связанные с нарушением земельного горизонта и обработкой почвы на глубину более 0,3 метра, производятся собственниками, владельцами или пользователями земельных участков в охранной зоне газораспределительной сети при условии предварительного письменного уведомления эксплуатационной организации не менее чем за 3 рабочих дня до начала работ. 16. Хозяйственная деятельность в охранных зонах газораспределительных сетей, не предусмотренная пунктами 14 и 15 настоящих Правил, при которой производится нарушение поверхности земельного участка и обработка почвы на глубину более 0,3 метра, осуществляется на основании письменного разрешения эксплуатационной организации газораспределительных сетей; Реестровый номер границы: 46:22-6.889; Вид объекта реестра границ: Зона с особыми условиями использования территории; Вид зоны по документу: Газопровод высокого 12 кг/см², среднего и низкого давления к-ва «Россия» (СТ «Россия») 1-я и 2-я очередь. Назначение: 7.7. сооружения трубопроводного транспорта. Протяженность: 5036 м. Адрес: Российская Федерация, Курская область, Солнцевский район, Ивановский сельсовет. Кадастровый номер: 46:22:000000:912; Тип зоны: Охранная зона инженерных коммуникаций</p>
Весь		<p>вид ограничения (обременения): ограничения прав на земельный участок, предусмотренные статьей 56 Земельного кодекса Российской Федерации; Срок действия: не установлен; реквизиты документа-основания: карта (План) от 25.04.2014 № б/н выдан: ООО "ГвинГрейс"; о порядке установления охранных зон объектов электросетевого хозяйства и особых условий использования земельных участков, расположенных в границах таких зон от 24.02.2009 № 160 выдан: Правительство Российской Федерации; Содержание ограничения (обременения): В охранной зоне ЛЭП (ВЛ) запрещается: 1. производить строительство, капитальный ремонт, реконструкцию или снос любых зданий и сооружений; 2. осуществлять всякого рода горные, погрузочно - разгрузочные, дноуглубительные, землечерпательные, взрывные, мелиоративные работы, производить посадку и вырубку деревьев и кустарников, располагать полевые станы, устраивать загоны для скота, сооружать проволочные ограждения, шпалеры для виноградников и садов, а также производить полив сельскохозяйственных культур; 3. осуществлять добычу рыбы, других водных животных и растений придонными орудиями лова, устраивать водопои, производить колку и заготовку льда (в охранных зонах подводных кабельных линий электропередачи); 4. совершать проезд машин и механизмов, имеющих общую высоту с грузом или без груза от поверхности дороги более 4,5 метра (в охранных зонах воздушных линий электропередачи); 5. производить земляные работы на глубине более 0,3 метра, а на вспахиваемых землях - на глубине более 0,45 метра, а также планировку грунта (в охранных зонах подземных кабельных линий электропередачи). 6. размещать автозаправочные станции и иные хранилища горюче - смазочных материалов в охранных зонах электрических сетей; 7. посторонним лицам находиться на территории и в помещениях электросетевых сооружений, открывать двери и люки</p>



ДОКУМЕНТ ПОДПИСАН
ЭЛЕКТРОННОЙ ПОДПИСЬЮ

Сертификат: 83997148184797998005552191040001978443

Владелец: ПУБЛИЧНО-ПРАВОВАЯ КОМПАНИЯ

РОСКАДАСТР

Действителен: с 24.12.2025 по 19.03.2027

полное наименование должности

инициалы, фамилия

Земельный участок			
вид объекта недвижимости			
Лист № 3 раздела 4.1	Всего листов раздела 4.1: 7	Всего разделов: 7	Всего листов выписки: 53

16.03.2026г. № КУВИ-001/2026-34514745

Кадастровый номер: 46:22:090402:131

		<p>электросетевых сооружений, производить переключения и подключения в электрических сетях; 8. загромождать подъезды и подходы к объектам электрических сетей; 9. набрасывать на провода, опоры и приближать к ним посторонние предметы, а также подниматься на опоры; 10. устраивать всякого рода свалки (в охранных зонах электрических сетей и вблизи них); 11. складировать корма, удобрения, солому, торф, дрова и другие материалы, разводить огонь (в охранных зонах воздушных линий электропередачи); 12. устраивать спортивные площадки, площадки для игр, стадионы, рынки, остановочные пункты общественного транспорта, стоянки всех видов машин и механизмов, проводить любые мероприятия, связанные с большим скоплением людей, не занятых выполнением разрешенных в установленном порядке работ (в охранных зонах воздушных линий электропередачи); 13. запускать воздушные змеи, спортивные модели летательных аппаратов, в том числе неуправляемые (в охранных зонах воздушных линий электропередачи и вблизи них); 14. совершать остановки всех видов транспорта, кроме железнодорожного (в охранных зонах воздушных линий электропередачи напряжением 330 киловольт и выше); 15. производить работы ударными механизмами, сбрасывать тяжести массой свыше 5 тонн, производить сброс и слив едких и коррозионных веществ и горюче - смазочных материалов (в охранных зонах подземных кабельных линий электропередачи и вблизи них); 16. бросать якоря, проходить с отданными якорями, цепями, лотами, волокушами и тралами (в охранных зонах подводных кабельных линий электропередачи).; Реестровый номер границы: 46:22-6.5; Вид объекта реестра границ: Зона с особыми условиями использования территории; Вид зоны по документу: Охранная зона объекта линии электропередач ВЛ-35 кВ Шумаково - Солнцево Солнцевского района Курской области; Тип зоны: Охранная зона инженерных коммуникаций; Номер: 0</p>
Весь		<p>вид ограничения (обременения): ограничения прав на земельный участок, предусмотренные статьей 56 Земельного кодекса Российской Федерации; Срок действия: не установлен; реквизиты документа-основания: постановление Правительства Российской Федерации "О порядке установления охранных зон объектов электросетевого хозяйства и особых условий использования земельных участков, расположенных в границах таких зон" от 24.02.2009 № 160 выдан: Правительство Российской Федерации; сведения об объектах электросетевого назначения от 15.07.2019 № б/н выдан: Филиал ПАО "МРСК Центра" - "Курскэнерго"; экспертное исследование от 12.07.2007 № 297 выдан: ФБУ Курская ЛЭС Минюста России; текстовое и графическое описание зоны с особыми условиями использования территории от 16.07.2019 № б/н выдан: Краснов Владимир Николаевич; Содержание ограничения (обременения): Правил установления ОЗ объектов электросет.хоз-ва и особых усл.использования земельных уч-в,расположенных в границах таких зон,утвержденных Постановлением Пр-ва РФ от 24.02.2009г.№160.8.В ОЗ запрещается осуществлятьлюб.действ,кот. могут нарушить безопасную раб. объектов электросет.хоз-ва,привести к их повреждению или уничтожению,повлечь причинение вреда жизни,здоровью гр. и имуществу физ. или юр.лиц,повлечь нанесение экологич.ущерба и возникновение пожаров,в т.ч:а)набрасывать на провода и опоры возд.ЛЭП посторонние предметы,подниматься на опоры возд.ЛЭП;б)размещ.люб.объекты и предметы(матер.)в пределах созданных в соотв.с треб.норм-тех док-в проходов и подъездов для доступа к объектам электросет.хоз-ва,проводитьлюб. работы и</p>



ДОКУМЕНТ ПОДПИСАН
ЭЛЕКТРОННОЙ ПОДПИСЬЮ

Сертификат: 83997148184797998005552191040001978443

Владелец: ПУБЛИЧНО-ПРАВОВАЯ КОМПАНИЯ

РОСКАДАСТР

Действителен: с 24.12.2025 по 19.03.2027

полное наименование должности

инициалы, фамилия

Земельный участок			
вид объекта недвижимости			

Лист № 4 раздела 4.1	Всего листов раздела 4.1: 7	Всего разделов: 7	Всего листов выписки: 53
----------------------	-----------------------------	-------------------	--------------------------

16.03.2026г. № КУВИ-001/2026-34514745

Кадастровый номер: 46:22:090402:131

возводить сооруж.,кот. могут препятствовать доступу к объектам электросет.хоз-ва,без создания необх.для такого доступа проходов и подъездов;в)находиться в пределах огорожен. тер. и помещ. распределит. устр-в и подст.,откр.двери и люки распределит.устр-в и подст.,производить перекл. и подкл.в электр.сетях(не распротр. на работников,заятых выполнением разреш.в устан. порядке работ),разводить огонь в пределах ОЗ вводных и распределит.устр-в,подст.,возд.ЛЭП,кабел.ЛЭП;г)размещ.свалки;д)произв. работы ударными мех-ми,сбрасывать тяжести массой св.5 т,производить сброс и слив едких и корроз-х в-в и горюче-смаз. мат-в (в ОЗ подзем.кабел. ЛЭП).9.В ОЗ,устан.для объектов электросет.хоз-ва напряж.св.1000 В,помимо действ.,предусмотренных п.8 наст.Пр-л,запрещается:а)складировать или размещ. хранилища любых, в т.ч. горюче-смаз., мат-в;б)размещ.детские,спорт.площадки,стадионы,рынки,торг.точки,полевые станы,загоны для скота,гаражи,стоянки всех видов машин и мех-в,за искл.гаражей-стоянок автомобилей, принадлежащих физ. лицам,проводить любые мероприятия,связ. с большим скоплением людей,не занятых выполнением разреш. в устан. порядке работ (в ОЗ возд.ЛЭП);в)использовать любые летат.аппараты,в т.ч.возд.змеев,спорт.модели летат. ап-в (в ОЗ возд.ЛЭП);г)бросать якоря с судов и осуществлять их проход с отданными якорями,цепями,лотами,волокушами, тралами(в ОЗ подводных кабел.ЛЭП);д)осуществлять проход судов с поднятыми стрелами кранов и др. механизмов (в ОЗ возд.ЛЭП).10.В пределах ОЗ без письм. реш. о согласовании сетевых орг. юр. и физ.лицам запрещаются:а)стр-во,капит. ремонт,реконструкция или снос зданий,сооружений;б)горные,взрывные,мелиоративные работы,в т.ч. связ. с времен. затоплением земель;в)посадка и вырубка деревьев, куст-в;г)дноуглубительные, землечерпальные,погрузочно-разгрузочные раб.,добыча рыбы,др.водных жив.,раст. придонными орудиями лова,устр-во водопоев,колка,заготовка льда(в ОЗ подводных кабел.ЛЭП);д)проход судов,у кот. расст. по вертикали от верх. крайнего габарита с грузом или без груза до ниж. точки провеса проводов переходов возд.ЛЭП через водоемы менее мин. допуст. расст.,в т.ч. с учетом макс.уровня подъема воды при паводке;е)проезд машин и механизмов,имеющих общую высоту с грузом или без груза от поверх.дороги более 4,5 м(в ОЗ возд.ЛЭП);ж)земляные работы на глубине более 0,3 м(на вспахиваемых землях на глубине более 0,45 м),планировка грунта(в ОЗ подземных кабел.ЛЭП);з)полив с-х культур в случае,если высота струи воды может составить св.3 м(в ОЗ возд.ЛЭП);и)полевые с.-х. работы с прим. с.-х. машин и оборудования высотой более 4 м(в ОЗ возд.ЛЭП)или полевые с-х работы,связ. с вспашкой земли(в ОЗ кабел. ЛЭП).11.В ОЗ,устан.для объектов электросет.хоз-ва напряж.до 1000 В,помимо действий,предусмотренных п.10 наст.Пр-л,без письм. реш. о согласовании сетевых орг. запрещается:а)размещать детские,спорт.площадки,стадионы,рынки,торг.точки,полевые станы,загоны для скота,гаражи,стоянки всех видов машин,механизмов(в ОЗ возд.ЛЭП);б)складировать или размещать хранилища любых,в т.ч.горюче-смаз.,мат-в;в)устанавливать причалы для стоянки судов,барж и плавучих кранов,бросать якоря с судов,осуществлять их проход с отданными якорями,цепями,лотами,волокушами,тралами(в ОЗ подводных кабел.ЛЭП).; Реестровый номер границы: 46:22-6.62; Вид объекта



ДОКУМЕНТ ПОДПИСАН
ЭЛЕКТРОННОЙ ПОДПИСЬЮ

Сертификат: 83997148184797998005552191040001978443

Владелец: ПУБЛИЧНО-ПРАВОВАЯ КОМПАНИЯ

РОСКАДАСТР

Действителен: с 24.12.2025 по 19.03.2027

полное наименование должности

инициалы, фамилия

Земельный участок			
вид объекта недвижимости			
Лист № 5 раздела 4.1	Всего листов раздела 4.1: 7	Всего разделов: 7	Всего листов выписки: 53

16.03.2026г. № КУВИ-001/2026-34514745

Кадастровый номер: 46:22:090402:131

		реестра границ: Зона с особыми условиями использования территории; Вид зоны по документу: Охранная зона ВЛ-10кВ № 01 "Южн" ПС Солнцево расположенная на территории Солнцевского района Курской области; Тип зоны: Охранная зона инженерных коммуникаций; Номер: 1
Весь		вид ограничения (обременения): ограничения прав на земельный участок, предусмотренные статьей 56 Земельного кодекса Российской Федерации; Срок действия: не установлен; реквизиты документа-основания: карта (План) от 25.04.2014 № б/н выдан: ООО "ГвинГрейс"; о порядке установления охранных зон объектов электросетевого хозяйства и особых условий использования земельных участков, расположенных в границах таких зон от 24.02.2009 № 160 выдан: Правительство Российской Федерации; Содержание ограничения (обременения): В охранной зоне ЛЭП (ВЛ) запрещается: 1. производить строительство, капитальный ремонт, реконструкцию или снос любых зданий и сооружений; 2. осуществлять всякого рода горные, погрузочно - разгрузочные, дноуглубительные, землечерпательные, взрывные, мелиоративные работы, производить посадку и вырубку деревьев и кустарников, располагать полевые станы, устраивать загоны для скота, сооружать проволочные ограждения, шпалеры для виноградников и садов, а также производить полив сельскохозяйственных культур; 3. осуществлять добычу рыбы, других водных животных и растений придонными орудиями лова, устраивать водопои, производить колку и заготовку льда (в охранных зонах подводных кабельных линий электропередачи); 4. совершать проезд машин и механизмов, имеющих общую высоту с грузом или без груза от поверхности дороги более 4,5 метра (в охранных зонах воздушных линий электропередачи); 5. производить земляные работы на глубине более 0,3 метра, а на вспахиваемых землях - на глубине более 0,45 метра, а также планировку грунта (в охранных зонах подземных кабельных линий электропередачи). 6. размещать автозаправочные станции и иные хранилища горюче - смазочных материалов в охранных зонах электрических сетей; 7. посторонним лицам находиться на территории и в помещениях электросетевых сооружений, открывать двери и люки электросетевых сооружений, производить переключения и подключения в электрических сетях; 8. загромождать подьезды и подходы к объектам электрических сетей; 9. набрасывать на провода, опоры и приближать к ним посторонние предметы, а также подниматься на опоры; 10. устраивать всякого рода свалки (в охранных зонах электрических сетей и вблизи них); 11. складировать корма, удобрения, солому, торф, дрова и другие материалы, разводить огонь (в охранных зонах воздушных линий электропередачи); 12. устраивать спортивные площадки, площадки для игр, стадионы, рынки, остановочные пункты общественного транспорта, стоянки всех видов машин и механизмов, проводить любые мероприятия, связанные с большим скоплением людей, не занятых выполнением разрешенных в установленном порядке работ (в охранных зонах воздушных линий электропередачи); 13. запускать воздушные змеи, спортивные модели летательных аппаратов, в том числе неуправляемые (в охранных зонах воздушных линий электропередачи и вблизи них); 14. совершать остановки всех видов транспорта, кроме железнодорожного (в охранных зонах воздушных линий электропередачи напряжением 330 киловольт и выше); 15. производить работы ударными механизмами, сбрасывать тяжести массой свыше 5 тонн, производить сброс и слив едких и коррозионных



ДОКУМЕНТ ПОДПИСАН
ЭЛЕКТРОННОЙ ПОДПИСЬЮ

Сертификат: 83997148184797998005552191040001978443

Владелец: ПУБЛИЧНО-ПРАВОВАЯ КОМПАНИЯ

РОСКАДАСТР

Действителен: с 24.12.2025 по 19.03.2027

полное наименование должности

инициалы, фамилия

Земельный участок			
вид объекта недвижимости			
Лист № 6 раздела 4.1	Всего листов раздела 4.1: 7	Всего разделов: 7	Всего листов выписки: 53

16.03.2026г. № КУВИ-001/2026-34514745

Кадастровый номер: 46:22:090402:131

		веществ и горюче - смазочных материалов (в охранных зонах подземных кабельных линий электропередачи и вблизи них); 16. бросать якоря, проходить с отданными якорями, цепями, лотами, волокушами и тралами (в охранных зонах подводных кабельных линий электропередачи).; Реестровый номер границы: 46:22-6.11; Вид объекта реестра границ: Зона с особыми условиями использования территории; Вид зоны по документу: Охранная зона объекта линии электропередач ВЛ-110 кВ Ржава - Полевая Солнцевского района Курской области; Тип зоны: Охранная зона инженерных коммуникаций; Номер: 0
Весь		вид ограничения (обременения): ограничения прав на земельный участок, предусмотренные статьей 56 Земельного кодекса Российской Федерации; Срок действия: не установлен; реквизиты документа-основания: доверенность от 18.10.2016 № 0308/29/20-16 выдан: ПАО "Ростелеком"; постановление Правительства РФ "Об утверждении правил охраны линий и сооружений связи Российской Федерации" от 09.06.1995 № №578 выдан: Правительство Российской Федерации; Содержание ограничения (обременения): Согласно Постановлению N578 от 9 июня 1995 г. "ОБ УТВЕРЖДЕНИИ ПРАВИЛ ОХРАНЫ ЛИНИЙ И СООРУЖЕНИЙ СВЯЗИ РОССИЙСКОЙ ФЕДЕРАЦИИ" в пределах охранных зон линий и сооружений связи запрещается: а) осуществлять всякого рода строительные, монтажные и взрывные работы, планировку грунта землеройными механизмами (за исключением зон песчаных барханов) и земляные работы (за исключением вспашки на глубину не более 0,3 метра); б) производить геолого-съёмочные, поисковые, геодезические и другие изыскательские работы, которые связаны с бурением скважин, шурфованием, взятием проб грунта, осуществлением взрывных работ; в) производить посадку деревьев, располагать полевые станы, содержать скот, складировать материалы, корма и удобрения, жечь костры, устраивать стрельбища; г) устраивать проезды и стоянки автотранспорта, тракторов и механизмов, провозить негабаритные грузы под проводами воздушных линий связи и линий радиофикации, строить каналы (арьки), устраивать заграждения и другие препятствия; д) устраивать причалы для стоянки судов, барж и плавучих кранов, производить погрузочно-разгрузочные, подводно-технические, дноуглубительные и землечерпательные работы, выделять рыбопромысловые участки, производить добычу рыбы, других водных животных, а также водных растений придонными орудиями лова, устраивать водопои, производить колку и заготовку льда. Судам и другим плавучим средствам запрещается бросать якоря, проходить с отданными якорями, цепями, лотами, волокушами и тралами; е) производить строительство и реконструкцию линий электропередач, радиостанций и других объектов, излучающих электромагнитную энергию и оказывающих опасное воздействие на линии связи и линии радиофикации; ж) производить защиту подземных коммуникаций от коррозии без учета проходящих подземных кабельных линий связи. Юридическим и физическим лицам запрещается производить всякого рода действия, которые могут нарушить нормальную работу линий связи и линий радиофикации, в частности: а) производить снос и реконструкцию зданий и мостов, осуществлять переустройство коллекторов, туннелей метрополитена и железных дорог, где проложены кабели связи, установлены столбы воздушных линий связи и линий радиофикации, размещены технические сооружения радиорелейных станций, кабельные ящики и распределительные коробки, без предварительного выноса заказчиками (застройщиками) линий и сооружений связи, линий и



ДОКУМЕНТ ПОДПИСАН
ЭЛЕКТРОННОЙ ПОДПИСЬЮ

Сертификат: 83997148184797998005552191040001978443

Владелец: ПУБЛИЧНО-ПРАВОВАЯ КОМПАНИЯ

РОСКАДАСТР

Действителен: с 24.12.2025 по 19.03.2027

полное наименование должности

инициалы, фамилия

Земельный участок			
вид объекта недвижимости			
Лист № 7 раздела 4.1	Всего листов раздела 4.1: 7	Всего разделов: 7	Всего листов выписки: 53
16.03.2026г. № КУВИ-001/2026-34514745			
Кадастровый номер:		46:22:090402:131	

сооружений радиофикации по согласованию с предприятиями, в ведении которых находятся эти линии и сооружения; б) производить засыпку трасс подземных кабельных линий связи, устраивать на этих трассах временные склады, стоки химически активных веществ и свалки промышленных, бытовых и прочих отходов, ломать замерные, сигнальные, предупредительные знаки и телефонные колодцы; в) открывать двери и люки необслуживаемых усилительных и регенерационных пунктов (наземных и подземных) и радиорелейных станций, кабельных колодцев телефонной канализации, распределительных шкафов и кабельных ящиков, а также подключаться к линиям связи (за исключением лиц, обслуживающих эти линии); г) огораживать трассы линий связи, препятствуя свободному доступу к ним технического персонала; д) самовольно подключаться к абонентской телефонной линии и линии радиофикации в целях пользования услугами связи; е) совершать иные действия, которые могут причинить повреждения сооружениям связи и радиофикации (повреждать опоры и арматуру воздушных линий связи, обрывать провода, набрасывать на них посторонние предметы и другое).; Реестровый номер границы: 46:22-6.12; Вид объекта реестра границ: Зона с особыми условиями использования территории; Вид зоны по документу: Охранная зона волоконно-оптической линии связи (ВОЛС) "Устранение цифрового неравенства" для нужд филиала в Курской области ПАО "Ростелеком" на территории Солнцевского муниципального района Курской области; Тип зоны: Охранная зона линий и сооружений связи и линий и сооружений радиофикации; Номер: 1

полное наименование должности		ДОКУМЕНТ ПОДПИСАН ЭЛЕКТРОННОЙ ПОДПИСЬЮ	инициалы, фамилия
	Сертификат: 83997148184797998005552191040001978443 Владелец: ПУБЛИЧНО-ПРАВОВАЯ КОМПАНИЯ РОСКАДАСТР Действителен: с 24.12.2025 по 19.03.2027		

Выписка из Единого государственного реестра недвижимости об объекте недвижимости

Сведения о частях земельного участка

Земельный участок			
вид объекта недвижимости			
Лист № 1 раздела 4.2	Всего листов раздела 4.2: 14	Всего разделов: 7	Всего листов выписки: 53
16.03.2026г. № КУВИ-001/2026-34514745			
Кадастровый номер:		46:22:090402:131	

Сведения о характерных точках границы части (частей) земельного участка				
Учетный номер части: 46:22:090402:131/1				
Система координат				
Номер точки	Координаты, м		Описание закрепления на местности	Средняя квадратичная погрешность определения координат характерных точек границ земельного участка, м
	X	Y		
1	2	3	4	5
1	386718.05	1335964.11	-	-
2	386706.38	1335952.03	-	-
3	386568.11	1336110.49	-	-
4	386124.97	1336669.41	-	-
5	386123.67	1336668.17	-	-
6	386122.29	1336669.62	-	-
7	386123.74	1336671	-	-
8	386124.38	1336670.32	-	-
9	386023.37	1336952.62	-	-
10	385994.19	1337023.52	-	-
11	385983.85	1337032.41	-	-
12	385982.9	1337031.21	-	-
13	385981.34	1337032.46	-	-
14	385982.34	1337033.71	-	-
15	385973.24	1337041.54	-	-
16	385970.22	1337037.41	-	-
17	385971.6	1337036.24	-	-
18	385990.12	1337020.14	-	-
19	386015.48	1336959.31	-	-
20	386005.17	1336954.86	-	-
21	386005.43	1336954.07	-	-

	 <p>ДОКУМЕНТ ПОДПИСАН ЭЛЕКТРОННОЙ ПОДПИСЬЮ</p> <p>Сертификат: 83997148184797998005552191040001978443 Владелец: ПУБЛИЧНО-ПРАВОВАЯ КОМПАНИЯ РОСКАДАСТР Действителен: с 24.12.2025 по 19.03.2027</p>	
полное наименование должности	инициалы, фамилия	

Земельный участок

вид объекта недвижимости

Лист № 2 раздела 4.2

Всего листов раздела 4.2: 14

Всего разделов: 7

Всего листов выписки: 53

16.03.2026г. № КУВИ-001/2026-34514745

Кадастровый номер:

46:22:090402:131

1	2	3	4	5
22	386008.62	1336955.25	-	-
23	386010.05	1336951.76	-	-
24	386010.39	1336951.87	-	-
25	386010.13	1336952.64	-	-
26	386017.6	1336955.87	-	-
27	386019.62	1336950.95	-	-
28	386011.8	1336947.47	-	-
29	386013.41	1336943.53	-	-
30	386010.35	1336942.23	-	-
31	386010.54	1336941.65	-	-
32	386021.73	1336945.32	-	-
33	386120.96	1336668.04	-	-
34	386565.03	1336107.93	-	-
35	386706.24	1335946.11	-	-
36	386721.19	1335961.6	-	-
1	386718.05	1335964.11	-	-
1	385991.74	1337020.97	-	-
2	385991.23	1337022.9	-	-
3	385993.16	1337023.41	-	-
4	385993.68	1337021.48	-	-
1	385991.74	1337020.97	-	-
1	386566.21	1336107.9	-	-
2	386564.93	1336109.43	-	-
3	386566.47	1336110.71	-	-
4	386567.75	1336109.17	-	-
1	386566.21	1336107.9	-	-
1	386705.87	1335948.11	-	-
2	386704.51	1335949.57	-	-
3	386705.98	1335950.93	-	-




ДОКУМЕНТ ПОДПИСАН
ЭЛЕКТРОННОЙ ПОДПИСЬЮ

Сертификат: 83997148184797998005552191040001978443
Владелец: ПУБЛИЧНО-ПРАВОВАЯ КОМПАНИЯ
РОСКАДАСТР
Действителен: с 24.12.2025 по 19.03.2027

полное наименование должности

инициалы, фамилия

Земельный участок				
вид объекта недвижимости				
Лист № 3 раздела 4.2	Всего листов раздела 4.2: 14		Всего разделов: 7	
16.03.2026г. № КУВИ-001/2026-34514745				
Кадастровый номер:			46:22:090402:131	
1	2	3	4	5
4	386707.34	1335949.46	-	-
1	386705.87	1335948.11	-	-

полное наименование должности		ДОКУМЕНТ ПОДПИСАН ЭЛЕКТРОННОЙ ПОДПИСЬЮ	инициалы, фамилия
	Сертификат: 83997148184797998005552191040001978443 Владелец: ПУБЛИЧНО-ПРАВОВАЯ КОМПАНИЯ РОСКАДАСТР Действителен: с 24.12.2025 по 19.03.2027		

Земельный участок

вид объекта недвижимости

Лист № 4 раздела 4.2

Всего листов раздела 4.2: 14

Всего разделов: 7

Всего листов выписки: 53

16.03.2026г. № КУВИ-001/2026-34514745

Кадастровый номер:

46:22:090402:131

Сведения о характерных точках границы части (частей) земельного участка

Учетный номер части: 46:22:090402:131/2

Система координат

Номер точки	Координаты, м		Описание закрепления на местности	Средняя квадратичная погрешность определения координат характерных точек границ земельного участка, м
	X	Y		
1	2	3	4	5
1	386716.29	1335928.31	-	-
2	386731.74	1335946.01	-	-
3	386731.96	1335953	-	-
4	386703.53	1335975.7	-	-
5	386663.87	1336017.53	-	-
6	386604.78	1336090.23	-	-
7	386346.38	1336419.76	-	-
8	386243.79	1336546.35	-	-
9	386160	1336655.54	-	-
10	386142.43	1336689.12	-	-
11	386112.08	1336665.32	-	-
12	386317.87	1336405.32	-	-
13	386318.39	1336405.83	-	-
14	386340.51	1336384.66	-	-
15	386336.96	1336381.21	-	-
16	386498.62	1336176.96	-	-
17	386706.34	1335922.04	-	-
1	386716.29	1335928.31	-	-
1	386137.82	1336657.21	-	-
2	386133.31	1336661.72	-	-
3	386137.83	1336666.24	-	-
4	386142.34	1336661.73	-	-
1	386137.82	1336657.21	-	-
1	386212.41	1336572	-	-



ДОКУМЕНТ ПОДПИСАН
ЭЛЕКТРОННОЙ ПОДПИСЬЮ

Сертификат: 83997148184797998005552191040001978443
Владелец: ПУБЛИЧНО-ПРАВОВАЯ КОМПАНИЯ
РОСКАДАСТР
Действителен: с 24.12.2025 по 19.03.2027

полное наименование должности

инициалы, фамилия

Земельный участок

вид объекта недвижимости

Лист № 5 раздела 4.2

Всего листов раздела 4.2: 14

Всего разделов: 7

Всего листов выписки: 53

16.03.2026г. № КУВИ-001/2026-34514745

Кадастровый номер:

46:22:090402:131

1	2	3	4	5
2	386209.26	1336572.33	-	-
3	386209.5	1336574.57	-	-
4	386212.65	1336574.24	-	-
1	386212.41	1336572	-	-
1	386588.75	1336094.73	-	-
2	386587.26	1336096.54	-	-
3	386589.08	1336098.04	-	-
4	386590.57	1336096.22	-	-
1	386588.75	1336094.73	-	-
1	386666.19	1336000.51	-	-
2	386664.76	1336002.37	-	-
3	386666.62	1336003.81	-	-
4	386668.05	1336001.95	-	-
1	386666.19	1336000.51	-	-
1	386363.19	1336377.39	-	-
2	386361.72	1336379.22	-	-
3	386363.55	1336380.69	-	-
4	386365.02	1336378.85	-	-
1	386363.19	1336377.39	-	-
1	386438.37	1336283.17	-	-
2	386436.9	1336285	-	-
3	386438.73	1336286.47	-	-
4	386440.2	1336284.64	-	-
1	386438.37	1336283.17	-	-
1	386513.55	1336188.95	-	-
2	386512.08	1336190.78	-	-
3	386513.91	1336192.25	-	-
4	386515.38	1336190.42	-	-
1	386513.55	1336188.95	-	-



ДОКУМЕНТ ПОДПИСАН
ЭЛЕКТРОННОЙ ПОДПИСЬЮ

Сертификат: 83997148184797998005552191040001978443

Владелец: ПУБЛИЧНО-ПРАВОВАЯ КОМПАНИЯ

РОСКАДАСТР

Действителен: с 24.12.2025 по 19.03.2027

полное наименование должности

инициалы, фамилия

Земельный участок

вид объекта недвижимости

Лист № 6 раздела 4.2

Всего листов раздела 4.2: 14

Всего разделов: 7

Всего листов выписки: 53

16.03.2026г. № КУВИ-001/2026-34514745

Кадастровый номер:

46:22:090402:131

1	2	3	4	5
1	386212.83	1336565.83	-	-
2	386211.36	1336567.66	-	-
3	386213.19	1336569.13	-	-
4	386214.66	1336567.3	-	-
1	386212.83	1336565.83	-	-
1	386288	1336471.61	-	-
2	386286.54	1336473.44	-	-
3	386288.37	1336474.9	-	-
4	386289.83	1336473.07	-	-
1	386288	1336471.61	-	-
1	386510.87	1336195.01	-	-
2	386509.47	1336196.77	-	-
3	386511.24	1336198.17	-	-
4	386512.64	1336196.4	-	-
1	386510.87	1336195.01	-	-
1	386642.8	1336028.83	-	-
2	386641.28	1336030.49	-	-
3	386642.94	1336032.01	-	-
4	386644.46	1336030.35	-	-
1	386642.8	1336028.83	-	-
1	386362.4	1336381.65	-	-
2	386360.99	1336383.41	-	-
3	386362.75	1336384.81	-	-
4	386364.16	1336383.05	-	-
1	386362.4	1336381.65	-	-
1	386574.44	1336113.88	-	-
2	386573.04	1336115.64	-	-
3	386574.81	1336117.04	-	-
4	386576.2	1336115.28	-	-



ДОКУМЕНТ ПОДПИСАН
ЭЛЕКТРОННОЙ ПОДПИСЬЮ

Сертификат: 83997148184797998005552191040001978443

Владелец: ПУБЛИЧНО-ПРАВОВАЯ КОМПАНИЯ

РОСКАДАСТР

Действителен: с 24.12.2025 по 19.03.2027

полное наименование должности

инициалы, фамилия

Земельный участок

вид объекта недвижимости

Лист № 7 раздела 4.2

Всего листов раздела 4.2: 14

Всего разделов: 7

Всего листов выписки: 53

16.03.2026г. № КУВИ-001/2026-34514745

Кадастровый номер:

46:22:090402:131

1	2	3	4	5
1	386574.44	1336113.88	-	-
1	386435.43	1336289.77	-	-
2	386434.03	1336291.53	-	-
3	386435.79	1336292.93	-	-
4	386437.19	1336291.17	-	-
1	386435.43	1336289.77	-	-
1	386291.36	1336470.43	-	-
2	386289.95	1336472.19	-	-
3	386291.71	1336473.59	-	-
4	386293.11	1336471.83	-	-
1	386291.36	1336470.43	-	-
1	386123.67	1336668.17	-	-
2	386122.29	1336669.62	-	-
3	386123.74	1336671	-	-
4	386125.12	1336669.55	-	-
1	386123.67	1336668.17	-	-
1	386566.21	1336107.9	-	-
2	386564.93	1336109.43	-	-
3	386566.47	1336110.71	-	-
4	386567.75	1336109.17	-	-
1	386566.21	1336107.9	-	-
1	386705.87	1335948.11	-	-
2	386704.51	1335949.57	-	-
3	386705.98	1335950.93	-	-
4	386707.34	1335949.46	-	-
1	386705.87	1335948.11	-	-



ДОКУМЕНТ ПОДПИСАН
ЭЛЕКТРОННОЙ ПОДПИСЬЮ

Сертификат: 83997148184797998005552191040001978443

Владелец: ПУБЛИЧНО-ПРАВОВАЯ КОМПАНИЯ

РОСКАДАСТР

Действителен: с 24.12.2025 по 19.03.2027

полное наименование должности

инициалы, фамилия

Земельный участок

вид объекта недвижимости

Лист № 8 раздела 4.2

Всего листов раздела 4.2: 14

Всего разделов: 7

Всего листов выписки: 53

16.03.2026г. № КУВИ-001/2026-34514745

Кадастровый номер:

46:22:090402:131

Сведения о характерных точках границы части (частей) земельного участка

Учетный номер части: 46:22:090402:131/3

Система координат

Номер точки	Координаты, м		Описание закрепления на местности	Средняя квадратичная погрешность определения координат характерных точек границ земельного участка, м
	X	Y		
1	2	3	4	5
1	386077.09	1336847.15	-	-
2	385995.39	1337071.25	-	-
3	385994.55	1337070.61	-	-
4	385980.35	1337051.23	-	-
5	386062.39	1336826.15	-	-
6	386064.83	1336822.33	-	-
7	386072.25	1336819.25	-	-
8	386078.47	1336821.29	-	-
9	386083.69	1336825.13	-	-
1	386077.09	1336847.15	-	-
1	386072.06	1336827.14	-	-
2	386070.09	1336828.23	-	-
3	386071.55	1336830.89	-	-
4	386073.52	1336829.8	-	-
1	386072.06	1336827.14	-	-
1	386008.14	1337004.03	-	-
2	386007.37	1337006.15	-	-
3	386009.48	1337006.92	-	-
4	386010.25	1337004.8	-	-
1	386008.14	1337004.03	-	-
1	386029.58	1336945.26	-	-
2	386028.81	1336947.38	-	-
3	386030.93	1336948.15	-	-
4	386031.69	1336946.03	-	-



ДОКУМЕНТ ПОДПИСАН
ЭЛЕКТРОННОЙ ПОДПИСЬЮ

Сертификат: 83997148184797998005552191040001978443

Владелец: ПУБЛИЧНО-ПРАВОВАЯ КОМПАНИЯ

РОСКАДАСТР

Действителен: с 24.12.2025 по 19.03.2027

полное наименование должности

инициалы, фамилия

Земельный участок

вид объекта недвижимости

Лист № 9 раздела 4.2

Всего листов раздела 4.2: 14

Всего разделов: 7

Всего листов выписки: 53

16.03.2026г. № КУВИ-001/2026-34514745

Кадастровый номер:

46:22:090402:131

1	2	3	4	5
1	386029.58	1336945.26	-	-
1	386049.32	1336890.6	-	-
2	386048.57	1336892.72	-	-
3	386050.69	1336893.47	-	-
4	386051.44	1336891.35	-	-
1	386049.32	1336890.6	-	-
1	385991.36	1337050	-	-
2	385990.65	1337052.14	-	-
3	385992.79	1337052.84	-	-
4	385993.49	1337050.71	-	-
1	385991.36	1337050	-	-
1	385991.74	1337020.97	-	-
2	385991.23	1337022.9	-	-
3	385993.16	1337023.41	-	-
4	385993.68	1337021.48	-	-
1	385991.74	1337020.97	-	-



ДОКУМЕНТ ПОДПИСАН
ЭЛЕКТРОННОЙ ПОДПИСЬЮ

Сертификат: 83997148184797998005552191040001978443

Владелец: ПУБЛИЧНО-ПРАВОВАЯ КОМПАНИЯ

РОСКАДАСТР

Действителен: с 24.12.2025 по 19.03.2027

полное наименование должности

инициалы, фамилия

Земельный участок

вид объекта недвижимости

Лист № 10 раздела 4.2

Всего листов раздела 4.2: 14

Всего разделов: 7

Всего листов выписки: 53

16.03.2026г. № КУВИ-001/2026-34514745

Кадастровый номер:

46:22:090402:131

Сведения о характерных точках границы части (частей) земельного участка

Учетный номер части: 46:22:090402:131/4

Система координат

Номер точки	Координаты, м		Описание закрепления на местности	Средняя квадратичная погрешность определения координат характерных точек границ земельного участка, м
	X	Y		
1	2	3	4	5
1	386679.39	1335914.96	-	-
2	386704.14	1335920.66	-	-
3	386712.72	1335926.06	-	-
4	386126.96	1336356.54	-	-
5	385946.09	1336480.78	-	-
6	385587.74	1336361.28	-	-
7	385451.45	1336322.4	-	-
8	385411.48	1336266.28	-	-
9	385600.44	1336320.19	-	-
10	385939.39	1336433.22	-	-
11	386102.05	1336321.48	-	-
12	386662.6	1335909.52	-	-
1	386679.39	1335914.96	-	-
1	385949.19	1336455.31	-	-
2	385942.74	1336457	-	-
3	385944.63	1336464.26	-	-
4	385951.09	1336462.57	-	-
1	385949.19	1336455.31	-	-
1	386273.12	1336220.85	-	-
2	386271.22	1336222.14	-	-
3	386272.58	1336224.13	-	-
4	386274.48	1336222.84	-	-
1	386273.12	1336220.85	-	-
1	386430.61	1336106.05	-	-



ДОКУМЕНТ ПОДПИСАН
ЭЛЕКТРОННОЙ ПОДПИСЬЮ

Сертификат: 83997148184797998005552191040001978443

Владелец: ПУБЛИЧНО-ПРАВОВАЯ КОМПАНИЯ

РОСКАДАСТР

Действителен: с 24.12.2025 по 19.03.2027

полное наименование должности

инициалы, фамилия

Земельный участок

вид объекта недвижимости

Лист № 11 раздела 4.2

Всего листов раздела 4.2: 14

Всего разделов: 7

Всего листов выписки: 53

16.03.2026г. № КУВИ-001/2026-34514745

Кадастровый номер:

46:22:090402:131

1	2	3	4	5
2	386428.75	1336107.4	-	-
3	386430.16	1336109.35	-	-
4	386432.02	1336108	-	-
1	386430.61	1336106.05	-	-
1	385761.64	1336402.33	-	-
2	385760.93	1336404.57	-	-
3	385763.18	1336405.28	-	-
4	385763.88	1336403.04	-	-
1	385761.64	1336402.33	-	-
1	385753.86	1336390.24	-	-
2	385753.08	1336392.51	-	-
3	385755.26	1336393.26	-	-
4	385756.04	1336390.99	-	-
1	385753.86	1336390.24	-	-
1	386115.02	1336335.72	-	-
2	386113.13	1336337.04	-	-
3	386114.5	1336339.01	-	-
4	386116.39	1336337.68	-	-
1	386115.02	1336335.72	-	-
1	386584.39	1335994.36	-	-
2	386582.5	1335995.67	-	-
3	386583.87	1335997.64	-	-
4	386585.76	1335996.34	-	-
1	386584.39	1335994.36	-	-
1	385594.77	1336338.44	-	-
2	385594.09	1336340.74	-	-
3	385596.3	1336341.39	-	-
4	385596.97	1336339.09	-	-
1	385594.77	1336338.44	-	-



ДОКУМЕНТ ПОДПИСАН
ЭЛЕКТРОННОЙ ПОДПИСЬЮ

Сертификат: 83997148184797998005552191040001978443
Владелец: ПУБЛИЧНО-ПРАВОВАЯ КОМПАНИЯ
РОСКАДАСТР
Действителен: с 24.12.2025 по 19.03.2027

полное наименование должности

инициалы, фамилия

Земельный участок

вид объекта недвижимости

Лист № 12 раздела 4.2

Всего листов раздела 4.2: 14

Всего разделов: 7

Всего листов выписки: 53

16.03.2026г. № КУВИ-001/2026-34514745

Кадастровый номер:

46:22:090402:131

1	2	3	4	5
1	385570.34	1336343.32	-	-
2	385569.65	1336345.56	-	-
3	385571.89	1336346.25	-	-
4	385572.58	1336344.01	-	-
1	385570.34	1336343.32	-	-
1	386272.45	1336224.6	-	-
2	386271.62	1336225.2	-	-
3	386272.2	1336225.99	-	-
4	386273.02	1336225.39	-	-
1	386272.45	1336224.6	-	-
1	386114.43	1336339.43	-	-
2	386113.61	1336340.03	-	-
3	386114.18	1336340.83	-	-
4	386115.01	1336340.23	-	-
1	386114.43	1336339.43	-	-



ДОКУМЕНТ ПОДПИСАН
ЭЛЕКТРОННОЙ ПОДПИСЬЮ

Сертификат: 83997148184797998005552191040001978443

Владелец: ПУБЛИЧНО-ПРАВОВАЯ КОМПАНИЯ

РОСКАДАСТР

Действителен: с 24.12.2025 по 19.03.2027

полное наименование должности

инициалы, фамилия

Земельный участок

вид объекта недвижимости

Лист № 13 раздела 4.2

Всего листов раздела 4.2: 14

Всего разделов: 7

Всего листов выписки: 53

16.03.2026г. № КУВИ-001/2026-34514745

Кадастровый номер:

46:22:090402:131

Сведения о характерных точках границы части (частей) земельного участка

Учетный номер части: 46:22:090402:131/5

Система координат

Номер точки	Координаты, м		Описание закрепления на местности	Средняя квадратичная погрешность определения координат характерных точек границ земельного участка, м
	X	Y		
1	2	3	4	5
1	385988.55	1337062.42	-	-
2	385989.96	1337036.5	-	-
3	385978.95	1337025.99	-	-
4	385966.54	1337012.52	-	-
5	385948.89	1336987.81	-	-
6	385892.63	1336909.75	-	-
7	385797.33	1336780.65	-	-
8	385728.78	1336687.65	-	-
9	385660.71	1336594.32	-	-
10	385592.35	1336498.49	-	-
11	385492.55	1336358.54	-	-
12	385427.26	1336266.27	-	-
13	385376.36	1336195.13	-	-
14	385379.73	1336192.96	-	-
15	385430.52	1336263.95	-	-
16	385495.81	1336356.22	-	-
17	385595.61	1336496.17	-	-
18	385663.96	1336591.98	-	-
19	385732.01	1336685.29	-	-
20	385800.55	1336778.28	-	-
21	385895.86	1336907.4	-	-
22	385952.14	1336985.48	-	-
23	385969.66	1337010	-	-
24	385981.81	1337023.19	-	-



ДОКУМЕНТ ПОДПИСАН
ЭЛЕКТРОННОЙ ПОДПИСЬЮ

Сертификат: 83997148184797998005552191040001978443

Владелец: ПУБЛИЧНО-ПРАВОВАЯ КОМПАНИЯ

РОСКАДАСТР

Действителен: с 24.12.2025 по 19.03.2027

полное наименование должности

инициалы, фамилия

Земельный участок				
вид объекта недвижимости				
Лист № 14 раздела 4.2		Всего листов раздела 4.2: 14		Всего разделов: 7
16.03.2026г. № КУВИ-001/2026-34514745				
Кадастровый номер:			46:22:090402:131	
1	2	3	4	5
25	385994.06	1337034.88	-	-
26	385993.2	1337050.61	-	-
27	385991.36	1337050	-	-
28	385990.65	1337052.14	-	-
29	385992.79	1337052.84	-	-
30	385993.14	1337051.78	-	-
31	385992.28	1337067.51	-	-
1	385988.55	1337062.42	-	-

полное наименование должности	 <p>ДОКУМЕНТ ПОДПИСАН ЭЛЕКТРОННОЙ ПОДПИСЬЮ</p> <p>Сертификат: 83997148184797998005552191040001978443 Владелец: ПУБЛИЧНО-ПРАВОВАЯ КОМПАНИЯ РОСКАДАСТР Действителен: с 24.12.2025 по 19.03.2027</p>	инициалы, фамилия